


Datovou schránkou !

Úřad městské části Praha 13  
Odbor stavební  
Sluneční náměstí 2580/13  
158 00 PRAHA 5



**Žádost o poskytnutí informace dle zákona č. 106/1999 Sb.**

Dobrý den,

obracím se na Vás se žádostí o poskytnutí informace.

Na území hlavního města Prahy, městské části Praha 13 – Stodůlky se nachází tyto pozemky:

- č. parc. 1165/36, ostatní plocha o výměře 163 m<sup>2</sup>,
- č. parc. 1165/48, ostatní plocha o výměře 392 m<sup>2</sup>,
- č. parc. 1165/97, ostatní plocha o výměře 64 m<sup>2</sup>,
- č. parc. 1165/124, zahrada o výměře 3 m<sup>2</sup>,
- č. parc. 22/14, zahrada o výměře 805m<sup>2</sup>,
- č. parc. 1105, zahrada o výměře 1246 m<sup>2</sup>,
- č. parc. 1165/21, ostatní plocha o výměře 191 m<sup>2</sup>,
- č. parc. 1165/39, ostatní plocha o výměře 466 m<sup>2</sup>,
- č. parc. 1165/40, ostatní plocha o výměře 399 m<sup>2</sup>,
- č. parc. 1165/88, ostatní plocha o výměře 84 m<sup>2</sup>,
- č. parc. 2221/9, ostatní plocha o výměře 487 m<sup>2</sup>,


vše v obci Praha, v k.ú. Stodůlky, zapsané na listech vlastnictví č. 13971 a č. 27787, vedených Katastrálním úřadem pro hlavní město Prahu, Katastrálním pracovištěm Praha (dále jen „pozemky“).

Na těchto pozemcích se nacházejí komunikace (ať už v celé jejich výměře nebo jen částečně), chodníky, parkoviště a zpevněné plochy u bytových domů, které byly vybudovány pravděpodobně v letech 1979 až 1983 při výstavbě sídliště Stodůlky.

Žádám Vás o informaci,


- zda tehdejší vlastníci souhlasili s umístěním komunikací na uvedených pozemcích,
- zda na tyto stavby bylo vydáno stavební povolení,
- zda bylo na tyto stavby vydáno kolaudační rozhodnutí.

Zároveň Vás žádám o poskytnutí kopií dokumentů souvisejících s požadovanou informací (souhlasů vlastníků pozemků se stavbami, stavebních povolení a kolaudačních rozhodnutí).

Informaci včetně kopií dokumentů prosím zašlete do mé datové schránky 

Předem děkuji za brzké zaslání požadované informace a jsem s pozdravem.

V Praze dne 23.11.2020





# MĚSTSKÁ ČÁST PRAHA 5 ÚŘAD MĚSTSKÉ ČÁSTI

náměstí 14. října 4, 150 22 Praha 5  
IČO: 00063631, DIČ CZ00063631



MC05X01AC23A

## Odbor Stavební úřad

Spis. zn.: MC05/OSU/53662/2020/Šku/obálka 18 - různé  
Č. j.: MC05 224867/2020  
Vyřizuje: Mgr. Barbora Škubnová

Archiv: obálka 18 - různé  
Spisový znak: 330 V/5  
V Praze 30.11.2020

## USNESENÍ

### POSTOUPENÍ PRO NEPŘÍSLUŠNOST

#### Výroková část:

Úřad městské části Praha 5, Odbor Stavební úřad, jako stavební úřad příslušný podle § 13 odst. 1 písm. c) zákona č. 183/2006 Sb., o územním plánování a stavebním řádu (stavební zákon), ve znění pozdějších předpisů (dále jen "stavební zákon"), a vyhl. č. 55/2000 Sb. hl. m. Prahy, kterou se vydává Statut hl. m. Prahy, ve znění pozdějších předpisů, (dále jen "stavební úřad"), podle § 12 zákona č. 500/2004 Sb., správní řád, ve znění pozdějších předpisů (dále jen „správní řád“)

#### p o s t u p u j e

Úřadu Městské části Praha 13, Odbor stavební jako věcně a místně příslušnému správnímu orgánu podání, které podala

(dále jen "žadatel") ve věci *Žádosti o poskytnutí informace dle zákona č. 106/1999 Sb. týkající se pozemků nacházejících se v katastrálním území Stodůlky* ze dne 24.11.2020.

#### Odůvodnění:

Dne 24.11.2020 obdržel stavební úřad žádost o poskytnutí informace dle zákona 106/1999 Sb. týkající se pozemků a na nich se nacházejících komunikací, chodníků, parkovišť a zpevněných ploch v katastrálním území Stodůlky. Žadatel směřoval tuto žádost stavebnímu úřadu, který však nemá ve svém správním obvodu předmětné katastrální území a není tedy místně příslušným k vyřízení žádosti žadatele. Do správního území stavebního úřadu, ve kterém vykonává přenesenou působnost státu, patří k.ú. Smíchov, Slivenec, Radlice, Motol, Malá Strana, Košíře, Jinonice, Holyně a Hlubočepy. Vzhledem k tomu, že jsou předmětem žádosti nemovitosti nacházející se v katastrálním území Stodůlky, je k vyřízení žádosti místně a věcně příslušným Úřad městské části Praha 13, Odbor stavební, v jehož správním území se k.ú. Stodůlky nachází. Podle § 12 správního řádu dojde-li podání správnímu orgánu, který není věcně nebo místně příslušný, bezodkladně je usnesením postoupí příslušnému správnímu orgánu.

**Poučení účastníků:**

Proti tomuto usnesení se podle § 76 odst. 5 správního řádu nelze odvolat. Podle § 12 správního řádu se usnesení pouze poznamená do spisu.

Ing. Arch. Eva Hnilica Čechová, MBA, v.r.  
vedoucí Odboru Stavební úřad


*otisk úředního razítka*

**Příloha:**  
spis

**Obdrží:**

Úřad městské části Praha 13, Odbor stavební, IDDS: zv6bsur  
sídlo: Sluneční náměstí č.p. 2580/13, 158 00 Praha 5-Stodůlky

Stejnopis: spisy  
Za správnost vyhotovení: Mgr. Barbora Škubnová



## Městská část Praha 13

Úřad městské části

**Odbor stavební**

Oddělení výstavby

Sluneční náměstí 2580/13, 158 00 Praha 5

SPIS. ZN.:  
Č.J.: P13-51986/2020  
ARCHIV :  
VYŘIZUJE: Mgr. Gabriela Strejčková  
TEL.: 235 011 232  
E-MAIL: strejckovag@praha13.cz

V Praze 4.12.2020

**Věc: Sdělení k Vaší žádosti o poskytnutí informace podle zák.č. 106/1999 Sb. o svobodném přístupu k informacím, ve znění pozdějších předpisů, Vaše č. j. 69/19/26**

Městská část Praha 13, Úřad městské části, odbor stavební (dále jen „povinný subjekt“), obdržel Vaši žádost dle výše cit. zákona, ve které žádáte o informaci týkající se pozemků v k.ú. Stodůlky. Povinný subjekt k Vaší žádosti sděluje:

V archivu stavebního úřadu bylo zjištěno, že k jednotlivým číslům parcelním není vedena žádná samostatná spisová dokumentace. Ani v historické dokumentaci z období 1979 – 1983 (období výstavby bytových domů č. p. 1610, 1611 a č. p. 1612 a 1613, v jejichž blízkosti se předmětné pozemky nacházejí) nebyla dohledána žádná kolaudační rozhodnutí na komunikace a chodníky nacházející se na pozemcích parc. číslech, které uvádíte. Řízení dle stavebního zákona 50/1976 Sb. týkající se komunikací a chodníků v uvedeném období byla v kompetenci hl. m. Prahy.

Ing. Tomáš Círus  
vedoucí odboru stavebního

