MĚSTSKÁ ČÁST PRAHA 13
STRATEGICKÝ PLÁN
NA OBDOBÍ 2025-2030

- ROZVOJ ÚZEMÍ, BYDLENÍ, ŘÍZENÍ A SPRÁVA MČ, ROZVOJ PODNIKÁNÍ
- DOPRAVA, ŽIVOTNÍ PROSTŘEDÍ, TECHNICKÁ INFRASTRUKTURA
- ŠKOLSTVÍ, KULTURA, VOLNOČASOVÉ AKTIVITY, TURISTICKÝ RUCH
- BEZPEČNOST, SOCIÁLNÍ OBLAST, ZDRAVOTNICTVÍ

ANALYTICKÁ A NÁVRHOVÁ ČÁST

PROCES
CENTRUM PRO ROZVOJ OBCÍ A REGIONŮ

2025

Městská část Praha 13 Strategický plán na období 2025–2030

se skládá z následujících dokumentů:

1. **Analytická a návrhová část**
2. samostatná příloha **Zásobník projektů a akční plán na roky 2025–2026**
3. samostatná příloha **Implementační část**

Zpracovatel:

PROCES – Centrum pro rozvoj obcí a regionů, s.r.o.

Moravská 758/95, 700 30 Ostrava-Hrabůvka, IČ: 28576217

tel.: +420 595 136 023, web: http://rozvoj-obce.cz, e -mail: info@rozvoj-obce.cz

Realizační tým:

Doc. Ing. Lubor Hruška, Ph.D.

Ing. Ivana Foldynová, Ph.D.

PhDr. Andrea Hrušková

Ing. David Kubáň

Ing. Petr Proske

Bc. Linda Vyvialová

a další

Zpracováno v úzké součinnosti s městskou částí Praha 13.

Zpracováno ke dni 21. 3. 2025

OBSAH

Úvod **5**
ANALYTICKÁ ČÁST **6**
1 Projektový plán tvorby strategie **6**
1.1 Organizační struktura tvorby strategického plánu 6
1.2 Zapojení veřejnosti 7
2 Identifikace a popis zdrojů dat (znalostní báze) **8**
3 Analýza dosavadních řešení **10**
4 Historie a základní charakteristika městské části **12**
4.1 Historie 12
4.2 Památky a pozoruhodnosti 13
4.3 Základní charakteristika 15
5 Sociodemografické podmínky, obyvatelstvo **16**
5.1 Obyvatelstvo 16
6 Rozvoj území, bydlení, řízení a správa MČ, rozvoj podnikání **25**
6.1 Ekonomika 25
6.2 Podnikání a zaměstnanost 26
6.3 Bydlení 28
6.4 Správa a řízení městské části Praha 13 31
6.5 SMART cities 35
6.6 SWOT analýza 38
7 Doprava, životní prostředí, technická infrastruktura **40**
7.1 Doprava 40
7.2 Technická infrastruktura 46
7.3 Životní prostředí 53
7.3.1 Ochrana přírody a krajiny 53
7.3.2 Vodstvo 53
7.3.3 Znečištění ovzduší 53
7.3.4 Hluk 54
7.3.5 Půdní fond 55
7.3.6 Klimatické změny, městský tepelný ostrov 56
7.4 SWOT analýza 60
8 Školství, kultura, volnočasové aktivity, turistický ruch **62**
8.1 Školství 62
8.2 Kultura 65
8.3 Sport a volný čas 67
8.4 Cestovní (turistický) ruch 70

8.5 SWOT analýza ... 71
9 Bezpečnost, sociální oblast, zdravotnictví ... 73
9.1 Bezpečnost ... 73
9.2 Sociální oblast ... 75
9.3 Zdravotní služby ... 78
9.4 SWOT analýza ... 80
NÁVRHOVÁ ČÁST ... 81
Vize a globální cíl ... 83
Vize MČ Praha 13: ... 83
Vize Úřadu městské části Praha 13: ... 84
Priority a opatření ... 85
Tematická oblast A – Rozvoj území, bydlení, řízení a správa MČ, rozvoj podnikání ... 86
Tematická oblast B – Doprava, životní prostředí, technická infrastruktura ... 87
Tematická oblast C – Školství, kultura, volnočasové aktivity, turistický ruch ... 88
Tematická oblast D – Bezpečnost, sociální oblast, zdravotnictví ... 89
10 Seznam zkratek ... 90

ÚVOD

Strategický plán Městské části Praha 13 na období 2025–2030 je jeden ze základních rozvojových dokumentů vyjadřující předpokládaný vývoj MČ Praha 13 v dlouhodobějším časovém horizontu 7 let. Na základě zákona č. 131/2000 Sb., o hlavním městě Praze, v aktuálním znění, má městská část pečovat o všestranný rozvoj svého území a o potřeby svých občanů. Do samostatné působnosti městské části náleží mimo jiné i schvalování programu rozvoje městské části zastupitelstvem městské části, schvalování rozpočtu a hospodaření podle něj.

Zpracování strategického plánu vychází z metodiky schválené a zpracované MMR ČR, je rozděleno do etap s předem definovanými konkrétní výstupy – dokumenty, které jsou použity jako vstupní podklady pro následující etapu tvorby strategie.

Strategický plán Městské části Praha 13 na období 2025–2030 je základním rozvojovým dokumentem deklarujícím střednědobé a dlouhodobé cíle rozvoje městské části. Vychází ze skutečných potřeb území a je formován na základě dohody všech zapojených aktérů, čímž je zabezpečena kontinuita i v dalším volebním období. V rámci zpracovávání strategického plánu je klíčová partnerská spolupráce se zadavatelem a dosažení společného konsenzu při zpracování strategického plánu, který bude navazovat na využité osvědčené postupy v předchozím plánovacím období.

Analytická část strategického plánu charakterizuje danou oblast v rozsahu nezbytném pro vytvoření výchozí poznatkové základny, z něhož bude vycházet strategie dalšího rozvoje.

Cílem Analytické části je shrnout znalostní bázi a porozumět řešenému problému. Není jim vyčerpávající přehled všech aspektů života v městské části, ale jejich cílený výběr, provázání a zevšeobecnění. Analýza je provedena za účelem nalezení hlavních potenciálních pólů rozvoje při zohlednění současných změn, jejichž další podporou dojde ke stimulaci ekonomického a sociálního růstu území městské části a ochraně území před růstem sociálních a bezpečnostních rizik. Analytická část se mj. zabývá řízením a správou městské části, její ekonomikou, rozvojem podnikání a území, technickou infrastrukturou, dopravou a životním prostředím. Dále charakterizuje školství, kulturu a volnočasové aktivity na území MČ Praha 13. Dokument se zabývá také zdravotnictvím, sociální oblastí a bezpečností.

ANALYTICKÁ ČÁST

1 PROJEKTOVÝ PLÁN TVORBY STRATEGIE

Strategický plán Městské části Praha 13 na období 2025–2030 je zpracován ve spolupráci s externím zpracovatelem (společnost PROCES – Centrum pro rozvoj obcí a regionů s.r.o.) se zapojením ÚMČ Praha 13, občanů městské části, různých cílových skupin (např. spolky, podnikatelé, příspěvkové organizace) a odborné veřejnosti.

Strategické plánování přináší systematický, dlouhodobý a komplexní přístup vycházející ze sdílené představy o společné budoucnosti, který optimalizuje využití lidských a finančních zdrojů dlouhodobým sledováním předem vytyčeného cíle. Cílem strategického rozvojového plánu je na základě konstruktivního a aktuálního vyhodnocení stávající situace vytvořit reálné možnosti resp. cesty k udržitelnému rozvoji MČ Praha 13.

Předpokladem pro úspěšné dosažení cíle projektu je vzájemně provázaná realizace všech činností a jejich následná vzájemná synergie.

SCHÉMA STRATEGICKÉHO PLÁNOVÁNÍ

1.1 ORGANIZAČNÍ STRUKTURA TVORBY STRATEGICKÉHO PLÁNU

V rámci přípravné fáze projektu byla nastavena organizační struktura. Ta přesně určuje, kdo tvorbu Strategického plánu Městské části Praha 13 na období 2025–2030 řídí, a kdo bude v každé fázi projektu odpovědný za výstupy.

V rámci tvorby strategického plánu je nastavena tato organizační struktura:

1. EXTERNÍ ZPRACOVATEL

Externí zpracovatel strategie, společnost PROCES – Centrum pro rozvoj obcí a regionů, s.r.o. plní smluvní podmínky zpracování strategického plánu, spolupracuje s Koordinátorem tvorby strategie.

2. KOORDINÁTOR TVORBY STRATEGIE

Koordinátor úzce spolupracuje s externím zpracovatelem, kterému dodává potřebná data a podklady pro zpracování strategie. Mezi hlavní činnosti koordinátora tvorby strategie se řadí organizace zapojování veřejnosti do tvorby strategie, koordinace výstupů z Pracovní komise pro strategické řízení

(Řídící skupiny) a Pracovních skupin, spolupráce s externím zpracovatelem, předkládání dílčích výstupů k projednání do Rady MČ Praha 13 nebo Komisí Rady MČ Praha 13, sledování a vyhodnocování dodržování harmonogramu zpracování strategického plánu, předložení strategie ke schválení.

3. PRACOVNÍ KOMISE PRO STRATEGICKÉ ŘÍZENÍ / ŘÍDICÍ SKUPINA

Členové pracovní komise (řídící skupiny) spolupracují se zpracovatelem a plní roli koordinačního orgánu. Řídící skupina je vytvořena ze zástupců vedoucích pracovníků (odborných pracovníků) ÚMČ, volených zastupitelů městské části. Řídící skupina bude schvalovat dokumenty, které budou následně představeny Radě městské části Praha 13 a Zastupitelstvu městské části Praha 13.

4. TEMATICKÉ ODBORNÉ PRACOVNÍ SKUPINY

Pracovní skupiny se podílejí na finalizaci analytické části, diskuzi k vizi MČ, navrhování prioritních oblastí rozvoje MČ, cílů a opatření. Zároveň budou diskutovat a navrhovat konkrétní projektové záměry do Akčního plánu. Jedná se o tzv. stakeholdery, tj. nositele informací, kteří mají pro zpracování úspěšných rozvojových dokumentů zásadní charakter. Jedná se zejména o pracovníky zpracovatele, subjekt zadavatele (delegovaní členové samosprávy a vybraní zaměstnanci úřadu), klíčové subjekty ekonomického a sociálního života ve městě, místní organizace.

Vytvořené pracovní skupiny:

1. Rozvoj území, bydlení, řízení a správa MČ, rozvoj podnikání
2. Doprava, životní prostředí, technická infrastruktura
3. Školství, kultura, volnočasové aktivity, turistický ruch
4. Bezpečnost, sociální oblast, zdravotnictví

1.2 ZAPOJENÍ VEŘEJNOSTI

Významnou součástí tvorby Analytické části strategického plánu je zapojení místních aktérů a veřejnosti. V období 3. – 18. června 2023 byl realizován sociologický průzkum mezi občany městské části za účelem zjištění jejich názorů na současný stav a budoucí rozvoj městské části.

V období červen – září 2023 se občané MČ mohli zapojit v rámci online pocitové mapy. Pocitová mapa byla vytvořena jako online verze dotazníku s mapovým zobrazením zaznamenávaných podnětů. Do mapy bylo možné přidávat podněty formou jednotlivých bodů (až na úroveň konkrétní adresy). Sesbíraná data byla vyhodnocena v GIS a byly vytvořeny souhrnné mapy pro jednotlivé otázky.

Výstupy z realizovaných průzkumů a pocitové mapy jsou zpracovány v samostatných dokumentech.

Dále bylo dne 10. 1. 2024 realizováno veřejné projednání strategického plánu s veřejností, a to formou čtyř kulatých stolů, u kterých mohli občané diskutovat se zástupci městské části a vznášet své podněty.

2 IDENTIFIKACE A POPIS ZDROJŮ DAT (ZNALOSTNÍ BÁZE)

V této kapitole jsou shromážděny veškeré dostupné relevantní zdroje, které byly využity pro tvorbu analytické části Strategického plánu městské části Praha 13. V rámci tvorby strategických plánů je vždy vhodné reagovat a navazovat na koncepční a strategické dokumenty vyšších územních jednotek, v tomto případě hlavního města Prahy a České republiky. Pro tvorbu strategického plánu je rovněž nutná provázanost s územním a komunitním plánem a dalšími strategickými a koncepčními dokumenty města a městské části.

V rámci zpracování analytické části strategického plánu městské části Praha 13 byla provedena analýza statistických dat a dalších informačních zdrojů, přičemž byly využity následující databáze ČR:

ČSÚ – Veřejná databáze
- *Vývoj počtu obyvatel městské části Praha 13*
- *Věkové složení obyvatelstva hl. m. Prahy a městské části Praha 13*
- *Přirozený přírůstek/úbytek*
- *Migrační saldo*
- *Uchazeči o zaměstnání a podíl nezaměstnaných osob*
- *Kapacita hromadných ubytovacích zařízení*
- *Hosté a přenocování v hromadných ubytovacích zařízeních*
ČSÚ - Statistická ročenka Hl. m. Prahy
SLBD 2021
- *Struktura obyvatel dle rodinného stavu*
- *Struktura obyvatel dle vzdělání*
- *Struktura obyvatel dle náboženského vyznání*
- *Národnostní struktura obyvatel*
- *Struktura bytového fondu*
- *Struktura domovního fondu*
- *Ekonomická charakteristika obyvatel*
- *Zaměstnanost osob podle odvětví ekonomické činnosti*
- *Vyjížďka obyvatel do zaměstnání*
Ministerstvo vnitra ČR
- *Počet cizinců s realizovaným pobytem*
Registr poskytovatelů sociálních služeb
Národní registr poskytovatelů zdravotních služeb
Rejstřík škol MŠMT
- *Kapacita mateřských a základních škol*
Národní památkový ústav
- *Památky s památkovou ochranou*
Geoportal Praha
- *Hluk*
- *Mapy znečištění ovzduší*
Ministerstvo životního prostředí, ISOH
- *Produkce komunálního odpadu*
Mapa kriminality
- *Trestné činy*

Dále byla provedena analýza statistických dat a jiných informačních zdrojů dostupných z koncepčních, strategických a rozvojových dokumentů a jiných informačních zdrojů hl. m. Prahy:

Strategický plán hlavního města Prahy
Ročenka dopravy Praha 2022
- *Intenzity automobilové dopravy*
Pražská integrovaná doprava 2023
- *Linky metra a tramvají*
Centrum dopravního výzkumu
- *Nehodovost v silničním provozu*
Zdravotnický portál hl. m. Prahy
- *Zdravotnická zařízení*
Portál životního prostředí hl. m. Prahy
- *Svozové oblasti komunálního odpadu*
Městská knihovna v Praze
- *Pobočky městské knihovny*
Magistrát hl. m. Prahy
- *Seznam sportovišť*
Pražské vodovody a kanalizace, a.s.
- *Cena vodného a stočného*
Územně analytické podklady hlavního města Prahy

Dále byly analyzovány koncepční a strategické dokumenty městské části Praha 13[1]:

- Strategický plán městské části Praha 13
- Smart city plán městské části Praha 13
- Koncepce rodinné politiky pro městskou část Praha 13
- Koncepce bezbariérovosti MČ Praha 13
- Priority rozvoje sociálních a návazných služeb pro občany městské části Praha 13
- Místní akční plán rozvoje vzdělávání v Praze 13
- Energetický audit ÚMČ Praha 13
- Digitální úřad - studie možností aplikace digitálních inovací
- Audit systému spisové služby vedené prostřednictvím elektronického systému spisové služby a správy dokumentů
- Strategie interní a externí komunikace městské části Praha 13
- Plán udržitelné městské mobility MČ Praha 13
- Generel cyklistické dopravy MČ Praha 13
- ISO/IEC 27 001:2013 – bezpečnost informací
- Katalog poskytovatelů sociálních služeb

Zjištěné poznatky byly doplněny o podklady poskytnuté Úřadem městské části Praha 13. Strategický plán obsahuje rovněž oblast výkonu státní správy a samosprávy, proto musí být dokument také v souladu s nadřazenou dokumentací.

[1] Tyto dokumenty jsou zveřejněny na stránkách městské části Praha 13, na odkaze: https://www.praha13.cz/Dulezite-dokumenty-a-rozpocet

3 ANALÝZA DOSAVADNÍCH ŘEŠENÍ

V rámci této kapitoly je zpracována analýza dosavadních řešení na národní úrovni. Jsou zde popsány metodiky teorie a tvorby strategických plánů, provázanost strategického plánu s nadřazenými dokumenty vyšší úrovně a jinými koncepčními, strategickými a rozvojovými dokumenty.

Strategické plánování je měkký koncept, tzn., nemá pevné legislativní ukotvení. Postup tvorby strategických dokumentů není prozatím legislativně ukotven a neexistuje jednotný postup, jak strategicky plánovat.

Nejvhodnější přístup však spočívá v reflektování kontextu daného místa a zapojování hlavních aktérů plánování, identifikování jejich postojů a hodnot. Důležité je do procesu plánování zapojit širokou veřejnost a další aktéry. Tyto skupiny se pak cítí spjaty s danými opatřeními a snáze je přijmou. Při strategickém plánování je důležitá spolupráce veřejného a soukromého sektoru.

K oblasti strategického plánování existuje několik příruček, které obsahují doporučení, jak v praxi postupovat (Metodika tvorby programu rozvoje obce nebo Metodika přípravy veřejných strategií).

Metodika tvorby programu rozvoje obce[2], jejímž garantem je Ministerstvo pro místní rozvoj České republiky, byla vytvořena s cílem napomoci obcím lépe využívat dostupné nástroje regionální politiky, a to posílením schopnosti obcí koncepčně řídit jejich rozvoj (zejména prostřednictvím tvorby rozvojových dokumentů - strategií a programů rozvoje).

Metodika shrnuje důležité principy tvorby strategických dokumentů a udává, že:

- *Zásadní a nezastupitelnou roli v procesu tvorby strategie hraje politická reprezentace obce (starosta, rada obce, zastupitelstvo obce).*
- *Do procesu zpracování musí být zapojení relevantní aktéři na obecní úrovni. Je vhodné co nejvíce zapojit občany obce. Občané musí být průběžně informování, musí mít možnost vhodným způsobem vyjádřit své názory (např. v rámci veřejných diskuzí, formou dotazníkového šetření apod.) a jejich připomínky musí být řádně vypořádány. Vhodným způsobem je potřebné zapojit i neziskové organizace a podnikatele působící v obci.*
- *Důležitým subjektem v procesu tvorby strategie je pracovní skupina. Pracovní skupina je významnou tvůrčí silou: projednává jednotlivé návrhy, slaďuje rozporná stanoviska apod.*
- *Je nutné respektovat relevantní koncepční dokumenty z krajské a národní úrovně.*
- *Musí být reflektován územní plán obce.*
- *Strategie musí být zpracována reálně s ohledem na rozpočtové a majetkové možnosti obce.*
- *Je potřebné prověřit soulad strategie s rozvojovými záměry okolních obcí a obcí v rámci svazků obcí, jichž je obec členem.*

Další příručkou obsahující doporučení v oblasti strategického plánování je **Metodika přípravy veřejných strategií**[3], která byla vydána Ministerstvem pro místní rozvoj České republiky. Metodika sjednocuje postup při vytváření strategických dokumentů s cílem zvýšit jejich kvalitu a vzájemnou provázanost.

Metodika přípravy veřejných strategií obsahuje podrobný popis jednotlivých fází procesu tvorby strategického dokumentu:

- *Identifikace potřeby tvorby strategie*
- *Nastavení přípravy strategie (projektu)*
- *Analytická a prognostická fáze*
- *Stanovení strategického směřování*
- *Rozpracování strategie*

[2] Dokument dostupný na: http://www.mmr.cz/getmedia/45c58e5b-da4c-4210-a8da-6b29cb749989/metodika_tvorby_pro.pdf
[3] Dokument dostupný na: https://www.mmr.cz/cs/microsites/portal-strategicke-prace-v-ceske-republice/nastroje-a-metodicka-podpora/vystupy-projektu

- *Nastavení plánu implementace, financování a vyhodnocování strategie*
- *Schvalování strategie*

PROVÁZÁNÍ ROZVOJOVÝCH DOKUMENTŮ

Strategický plán by měl být v součinnosti s ostatními strategickými, koncepčními a rozvojovými dokumenty území, jak zobrazuje následující obrázek.

Obrázek 3.1: Vzájemné provázání složek prostorového plánování

Zdroj dat: PROCES, vlastní tvorba

Strategické a územní plánování jsou důležitými nástroji rozvoje území. Z hlediska rozvoje území je jejich význam rovnocenný, důležitá je jejich vzájemná provázanost. Strategický plán musí respektovat územní limity, jejichž zdrojem je územní dokumentace, a také územní dokumentace musí respektovat záměry strategických plánů.

Nadřazeným strategickým dokumentem pro Strategický plán městské části Praha 13 je Strategický plán hlavního města Prahy (aktualizace 2016). Ten je zaměřen na 3 strategické cíle:

- *Soudržná a zdravá metropole*
- *Prosperující a kreativní metropole*
- *Dobře spravovaná metropole*

Územní plánování je jedním z nástrojů pro řízení a rozvoj území. Stěžejním dokumentem je územní plán. Jedná se o druh plánovací dokumentace, jenž má za cíl nalézt optimální rovinu v prostorovém a funkčním uspořádání území v krajině. Cílem územního plánování je vytvářet předpoklady pro výstavbu a pro udržitelný rozvoj území, spočívající ve vyváženém vztahu podmínek pro příznivé životní prostředí, pro hospodářský rozvoj a pro soudržnost společenství obyvatel území a který uspokojuje potřeby současné generace, aniž by ohrožoval podmínky života generací budoucích. Územní plánování je v České republice upraveno zákonem č. 183/2006 Sb., o územním plánování a stavebním řádu, ve znění pozdějších předpisů, od 1. 1. 2024 poté zákonem č. 283/2021, stavební zákon, ve znění pozdějších předpisů.

Hl. m. Praha má zpracovány **Zásady územního rozvoje hl. m. Prahy** a **Územní plán sídelního útvaru hl. m. Prahy**. Vzhledem k tomu, že Praha je obcí i krajem, má ze zákona povinnost pořídit zásady územního rozvoje i územní plán. V případě české metropole tak význam Zásad územního rozvoje hl. m. Prahy nespočívá v koordinační funkci, ale spíše ve stanovení priorit pro rozvoj města a vymezení staveb dopravní a technické infrastruktury důležitých pro funkci města jako celku.

Územní plán sídelního útvaru hl. m. Prahy plní roli dokumentu stanovujícího koncepci rozvoje města. Závazná část územního plánu je podkladem pro rozhodování stavebních úřadů. Projektanti jej musí respektovat při tvorbě svých návrhů. Majitelé nemovitostí v něm naleznou důležité informace o využitelnosti pozemku a předpokládaném rozvoji dané lokality či jejího okolí. Platný územní plán byl schválen v roce 1999 s účinností od 1. 1. 2000. V současné době vzniká nový územní plán hl. m. Prahy - tzv. Metropolitní plán.

Základním strategickým nástrojem hl. m. Prahy v oblasti zajišťování sociálních služeb pro své občany je **Střednědobý plán rozvoje sociálních služeb na území hlavního města Prahy na období 2022–2024**, v oblasti školství je určujícím dokumentem **Dlouhodobý záměr vzdělávání a rozvoje vzdělávací soustavy hlavního města Prahy na roky 2020 – 2024** a v oblasti bydlení **Strategie rozvoje bydlení v hl. m. Praze**. V dalších oblastech veřejného zájmu má hl. m. Praha zpracovaných několik rozvojových dokumentů, koncepcí a analýz.

4 HISTORIE A ZÁKLADNÍ CHARAKTERISTIKA MĚSTSKÉ ČÁSTI

Kapitola popisuje stručnou historii městské části Praha 13, památky a pozoruhodnosti a základní charakteristiku městské části z hlediska rozlohy, obyvatelstva a územního členění.

Praha 13 je městská část hl. m. Prahy, zahrnující většinu katastrálního území Stodůlky a části katastrálních území Jinonice, Třebonice a Řeporyje. Leží v městském obvodu Praha 5. Městská část Praha 13 je situována na vyvýšenině mezi Motolským, prokopským a Dalejským údolím. Praha 13 má výhodnou polohu v rámci hl. m. Prahy, jelikož se nachází v blízkosti centra.

Obrázek 4.1: Geografická mapa Hlavního města Prahy

Zdroj: ČSÚ - Statistická ročenka Hl. m. Prahy, 2022

4.1 HISTORIE

Existence osídlení Území Prahy 13 je doložena od mladší doby kamenné kolem r. 6 000 př. n. l., i když území bylo osídleno po celou dobu vývoje lidské společnosti vzhledem ke své výhodné poloze. Údolí Prokopského potoka s dobrými klimatickými podmínkami a úrodnou půdou byly zárukou dobrých životních podmínek. To dokazují také archeologické výzkumy, které byly prováděny při výstavbě sídlišť v letech 1978–1987. Na území, kde se v současnosti nacházejí Nové Butovice, bylo nalezeno 65 historických hrobů.

V 8.–10. století území Prahy 13 obývali Slované. Jádro slovanských osad tvořilo dvoudílné butovické hradiště nad údolím Prokopského a Dalejského potoka. Jedno z největších slovanských pohřebišť bylo objeveno v Motole, kde se nacházelo téměř 250 hrobů z 10. století a 1. poloviny 11. století, v nichž se nacházelo množství keramických nádob, nožů, šperky apod.

Písemné zmínky, které se dochovaly, pocházejí z 11. a 12. století. Z této doby se dochovaly rovněž pozůstatky staveb románských kostelů a zprávy o zdejších osadách. První písemná zmínka o části Butovice pochází ze zakládací listiny vyšehradské kolegiátní kapituly z roku 1088. Z roku 1159 pocházejí písemné zprávy o Stodůlkách, kdy obec patřila ke kostelu Panny Marie na Malé Straně v majetku

johanitů. V dalších dochovaných písemných pramenech, které král Přemysl Otakar I. věnoval roku 1207 plaskému cisterciáckému řádu, je zmíněna část Jinonice. První zprávy vážící se ke vsi Třebonice pocházejí z 13. století (z roku 1279), kdy došlo k jejímu prodeji opatu břevnovského kláštera Kristianovi.

Od roku 1429 patřily Stodůlky ke statkům pražského purkrabství určených k výživě a vydržování nejvyššího purkrabství. Církevního majetku v Butovicích i Jinonicích se za husitských válek zmocnili Pražané. Po povstání v roce 1547 však král Ferdinand I. veškerý majetek Starému Městu zkonfiskoval a od té doby měnily obě usedlosti často svého majitele. Jedním z nich se stal krátce i Albrecht Pfefferkorn z Ottopachu, který byl na počátku stavovského povstání v r. 1618 zvolen jedním ze 30 direktorů a v této funkci hlasoval pro svržení krále Ferdinanda a zvolení Fridricha Falckého za českého krále. Následující majitel nechal v Jinonicích vystavět v roce 1665 zámek a pivovar. Během morové epidemie v Praze v letech 1679-1680 byla v Butovicích a Jinonicích zřízena pro Pražany nemocnice. V této době také přešly obě vsi do majetku rodu Schwarzenberků, kde zůstaly až do počátku 20. století.

Od počátku 15. století patřilo toto území do správy slánského kraje až do roku 1714, kdy císař Karel VI. na návrh českých stavů zrušil staré uspořádání a spojil slánský kraj s rakovnickým a podbrdský kraj s krajem vltavským. Toto uspořádání trvalo až do roku 1850, kdy bylo nově zřízeno sedm krajských vlád, jimž podléhaly podkrajské úřady (okresní hejtmanství). Území dnešní Prahy 13 patřilo do okresního hejtmanství Smíchov, který příslušel pod krajskou vládu pražskou.

Zákonem o vzniku Velké Prahy bylo od 1. ledna 1922 k hlavnímu městu připojeno 38 obcí ze sousedních okresů, mj. také Smíchov, Jinonice s osadou Butovice, Košíře, Motol a Radlice. Ze zbytků území politické správy Smíchov a Karlín byl o 5 let později zřízen okres Praha-venkov, který byl později za německé okupace rozdělen na dvě části – severní a jižní. Tyto okresy se pak v roce 1949 dále rozdělily na okresy Praha-sever na pravém břehu Vltavy a Praha-západ na levém břehu Vltavy. Tento stav vydržel až do roku 1974, kdy se obce Stodůlky, Lužiny, Háje, Vidoule, Třebonice, Velká a Malá Ohrada, Butovice a Jinonice staly součástí Prahy. Tyto původní obce tvořily dlouhou dobu samosprávnou jednotku v rámci městského obvodu Praha 5 pod názvem Stodůlky, poté v 80. letech vytvořily jádro rozsáhlého sídlištního komplexu tzv. Jihozápadní Město.

4.2 PAMÁTKY A POZORUHODNOSTI

K nejvýznamnějším historickým památkám na území městské části Praha 13 se řadí **kostel sv. Jakuba Staršího (Většího)** ve Stodůlkách, který byl postaven v letech 1901–1903 na místě staršího kostela z 13. století. Zlatá lastura, atribut patrona kostela, sv. Jakuba, se stala v roce 1994 součástí heraldického znaku městské části. Další historickou památkou je středověký **kostel sv. Jana a Pavla** z poloviny 13. století stojící na místě zaniklé středověké osady Krteň. Na rozhraní obcí Stodůlek a Motola stojí barokní **kaple Nalezení sv. Kříže** z poloviny 18. st, jejíž základní kámen položila císařovna Marie Terezie r. 1743. Architektem a stavitelem chrámu je s největší pravděpodobností Kilián Ignác Dientzenhofer, známý český architekt a stavitel německého původu, představitel vrcholného baroka.

Za pozornost stojí historické jádro Stodůlek zapsané do kulturního dědictví UNESCO. V blízkosti kostela okolo návsi jsou zachovány některé **staré stodůlecké statky a usedlosti**, jejichž existenci dokazují doklady v gruntovních knihách v 16. století. Stodůlky se také nacházely na staré královské cestě mezi Prahou a Karlštejnem. Ve 20. století za éry komunizmu většina statků ve Stodůlkách, v Chabech i Třebonicích chátrala a některé dokonce ustoupily výstavbě sídliště v 80. letech. Jiné jsou dnes citlivě opravené a připomínají dávnou zemědělskou minulost této oblasti. V městské části je také čtvrtý novodobý kostel na Slunečním náměstí s názvem **Komunitní centrum Sv. Prokopa** z roku 2001.

Specifickou novodobou architekturu Prahy 13 lze vidět v Nových Butovicích, přímo u stanice metra. V roce 2016 při výstavbě nových bytových celků došlo i ke kompletní úpravě pěší zóny, které vévodí 12metrový Trifot. Kráčející plastika z dílny Davida Černého byla vytvořena přímo na míru galerii Czech Photo Centre, před níž se nachází. Je vypodobena jak přichází od stanice metra Nové Butovice a směřuje ke stanici Hůrka. Poblíž byl v roce 2018 instalován další objekt z dílny Davida Černého –

Technologické informační centrum Cyber Dog. Ocelový „přistávací modul“, ve kterém zájemce podle pokynů aplikace z mobilního telefonu obslouží místo lidského personálu robotická ruka.

Na území městské části Praha 13 se rozkládá **Centrální park**, který nabízí široké spektrum možností využití volného času, příležitosti ke sportu i odpočinku. Centrální park vznikl v souvislosti s rozvojem okolních sídlišť. Jeho návrh pochází z 80. let 20. století, kdy budování sídlišť započalo.

Obytné celky oživují kromě zeleně také kašny, fontány a sochy, pomníky od řady významných současných autorů. Výběr uměleckých děl pro veřejný prostor sídliště Jihozápadní Město (JZM) byl v době výstavby povinný. Výhodou bylo, že na jeden byt tehdy povinně připadalo 600 korun pro výtvarná díla do veřejného prostoru. To významně napomohlo, aby hodnotná výtvarná díla zkvalitnila obytné prostředí sídliště. V každé ze čtvrtí je umístěno několik uměleckých děl, které tehdy tvořili převážně mladí umělci, z nichž mnozí jsou dnes známí a významní.

Ve Stodůlkách v ulici Hostinského jsou umístěny Sluneční hodiny Pavla Přikryla z roku 1983, u polikliniky je kamenná plastika Rodina od Milana Váchy z roku 1986. Stejný autor vytvořil i kašnu Bublák u základní školy Kuncova z roku 1990. Prameniště Prokopského potoka zdobí Lodní uzel od Pavla Přikryla z roku 1986. Nad kostelem Sv. Jakuba Staršího na místě bývalého rybníku v Kovářově ulici byla v roce 1989 osazena bronzová socha Rusalky od Kurta Gebauera. V obchodním centru Lužiny stojí od roku 1990 socha Jinoch a muž od Olbrama Zoubka. Před základní školou Brdičkova nalezneme nárožní kámen Jasana Zoubka, osazený roku 1988 a zrestaurovaný v roce 2019. Fontána Duha se skleněnou mozaikou je přístupná od obchodního Centra Lužiny. Její výtvarná část je dílem Luďka Buriánka a Josefa Němce. Před sportovní halou v ulici Bellušově stojí bronzová socha Gymnastka se stuhou Jaroslava Kolovrata (Kolomazníka) z roku 1989 a u školy v ulici Píškově je k vidění bronzové sousoší Volavky od Jany Moravcové - Modlové.

Socha Radost z mládí sochaře Jiřího Kryštůfka, která od roku 1988 stála před základní školou poblíž ulice Trávníčkovy a byla součástí fontány, byla odcizena, fontána je však opatřena náhradní kamennou plastikou. Na Lužinách upoutají pozornost také obří divadelní masky při ul. Bronzová z roku 2009 z atelieru Alexandry Koláčkové. Stejně tak v Nových Butovicích můžeme obdivovat řadu uměleckých děl. Krásné keramické sochy Čekání a Dvojice Jiřího Volfa u stanice Nové Butovice však zničil neznámý vandal, urazil sochám hlavy. Vzhledem k tomu, že se tato stanice původně nazývala Dukelská, vytvořil opět Milan Vácha plastiku „Pomník dukelským hrdinům“ z roku 1988.

Další díla zde byla umístěna roku 1990, a to například kamenná plastika Čestmíra Sušky Závit v ulici Petržílkově, skleněná mozaika Den a noc Jaroslava Róny na nároží ulic V Hůrkách a Seydlerova, dále bronzová socha Ptáček Stefana Milkova v ulici Fingerově. Na Slunečním náměstí je umístěno pítko s keramickými reliéfy Malý princ Marty Taberyové. Na Velké Ohradě na náměstí stojí fontána „13. komnatou prošel Orant“ sochaře Stanislava Hanzíka z roku 1992. Fontána prošla rekonstrukcí v roce 2006. Do prostory původního bazénu byly navezeny a rozmístěny různě velké pískovcové kameny, mezi ně byl umístěn chromovaný svazek tyčí, autory označován jako "stroj času". Socha Oranta připomíná původní keltské osídlení.

V Centrálním parku Prahy 13 je rozmístěno několik novějších uměleckých děl, jako je socha od Petra Veselého Sv. Jana Nepomuckého z bílého pískovce, která byla odhalena v roce 1994. Na dětském hřišti v parku stojí keramické skulptury „Táta a máma“ z ateliéru manželů Koláčkových z roku 2006 a pod hrází Nepomuckého rybníka jsou instalovány čtyři kamenné lastury od Čestmíra Sušky z roku 2007. Ve starých Stodůlkách i v Třebonicích nalezneme pomníčky obětem válek a komunizmu. Tento výběr není zdaleka úplný, mnoho dalších historických i novodobý uměleckých děl, které stojí za pozornost, je umístěno v parcích, na veřejných prostranstvích, u základních škol nebo na dětských hřištích.

4.3 ZÁKLADNÍ CHARAKTERISTIKA

Městská část Praha 13 se nachází v jihozápadní části hlavního města, přibližně 9 km od centra. Nachází se v nadmořské výšce 270 - 390 metrů. Rozloha městské části činí 1319,6 hektarů (k 1. 1. 2022, ČSÚ – Veřejná databáze), má 60 653 obyvatel k 1. 1. 2022 (ČSÚ – Veřejná databáze).

Území Prahy 13 se skládá z pěti ucelených lokalit:

1. **STODŮLKY** - Původně samostatná obec u Prahy s kostelem sv. Jakuba Staršího (Většího), farou, hřbitovem a školou, citlivá vestavba nových vícepodlažních bytových domů a rodinných domů do původní zástavby s pečlivě udržovanými vesnickými prvky (statek, zemědělská usedlost). Nachází se zde také množství nových čtvrtí, sídlištních i vilových.
2. **LUŽINY** - Panelová zástavba bez historických budov, tvořící centrum Prahy 13. Bytové domy jsou situovány do tzv. rondelů - kruhových bloků, uvnitř kterých se nacházejí klidové zóny s dětskými hřišti a zelení. Celým územím prochází Centrální park s přirozeným vodním zdrojem.
3. **NOVÉ BUTOVICE** - Moderní panelová zástavba s uplatněním dříve nepoužívaných barevných a architektonických prvků eliminujících strohost panelů. Postupně vznikající luxusní futuristické stavby s obchodně-administrativním využitím (radnice, úřady, banky, soukromá poliklinika…) a Komunitním centrem sv. Prokopa - jednou z mála nových církevních staveb v Praze.
4. **VELKÁ OHRADA** - Dvě striktně oddělené části této lokality tvoří zajímavý celek. Malou Ohradu charakterizuje původní zástavba rodinných domků předměstského typu, citlivě udržovaná a dostavovaná v tradičním duchu včetně stylové zahradní hospůdky. Velkou Ohradu doslova zaplňují panelové domy stavěné do čtvercových bloků s vnitřní zelení dvorů. Celek působí silně kontrastním - téměř skanzenovým - dojmem. Tato část Prahy 13 se nachází v přímém sousedství chráněné krajinné oblasti Prokopské a Dalejské údolí.
5. **TŘEBONICE** - samostatná lokalita venkovského charakteru s malebným kostelíkem Na Krtni s hřbitůvkem, dále náměstím, hospodou a bývalou školou. Do katastrálního území Třebonic patří i významné obchodní, průmyslové a dopravní centrum kolem stanice metra Zličín.

Obrázek 4.2: Správní hranice MČ Praha 13

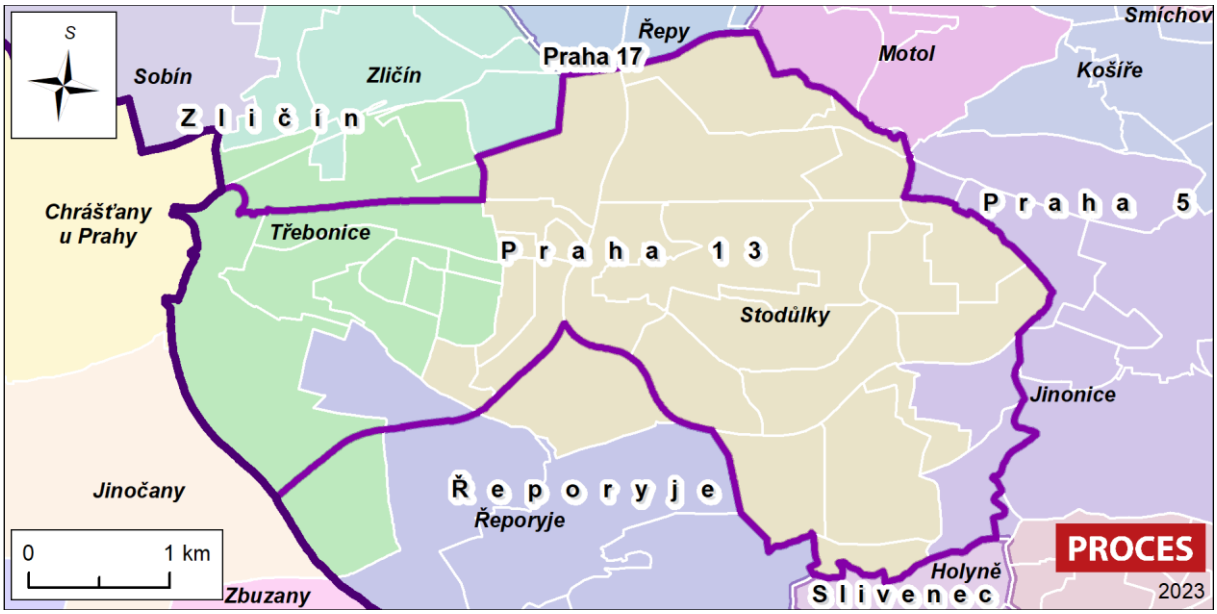

Zdroj dat: PROCES 2023, data ARCČR, verze 4.2, na základě geometrie RÚIAN

5 SOCIODEMOGRAFICKÉ PODMÍNKY, OBYVATELSTVO

Následující kapitola se zabývá sociodemografickou charakteristikou městské části Praha 13 – vývoj počtu obyvatel a struktura obyvatelstva dle několika hledisek (věk, rodinný stav, vzdělání, náboženské vyznání, národnost).

5.1 OBYVATELSTVO

Z hlediska počtu obyvatel je městská část Praha 13 devátou nejlidnatější městskou částí hl. m. Prahy. Praha 13 je za městskými částmi Praha 4, Praha 10, Praha 8, Praha 6, Praha 5, Praha 3, Praha 11 a Praha 9. K 1. 1. 2023 žilo na území městské části trvale 63 804 obyvatel.

Následující graf zobrazuje vývoj počtu obyvatel na území městské části Praha 13 od roku 2002. V roce 2002 žilo na území městské části Praha 13 celkem 52 388 obyvatel, což bylo nejméně obyvatel ve sledovaném období na území městské části Praha 13. Mezi lety 2002–2011 lze zaznamenat rostoucí trend počtu obyvatel, a to především z důvodu kladného vývoje přirozeného přírůstku (počet narozených dlouhodobě převyšuje počet zemřelých) a růstu nově přistěhovalých obyvatel. V roce 2012 lze sledovat nepatrný pokles počtu obyvatel, který byl způsoben zejména revizí dat SLDB 2011. Od roku 2013 lze opět registrovat rostoucí trend vývoje počtu obyvatel zejména z důvodu zvýšené porodnosti. Tento rostoucí trend pokračuje až do roku 2021. Mezi roky 2021 a 2022 je vidět pokles o 3 089 obyvatel způsobený zejména revizí dat při SLDB 2021. Rok 2023 je výrazně ovlivněn pozitivní migrací.

Obrázek 5.1: Vývoj počtu obyvatel městské části Praha 13 v letech 2002–2023

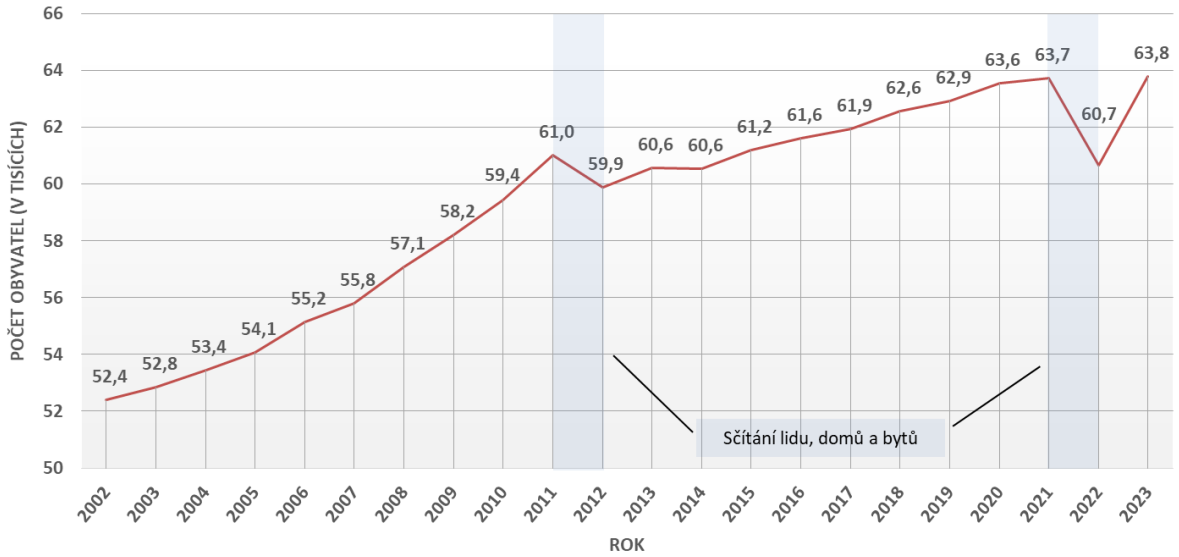

Zdroj dat: ČSÚ, 2023
Pozn.: data k 1. 1. daného roku

Z hlediska prognózy vývoje počtu obyvatel je důležité sledovat složení obyvatelstva z hlediska věkové struktury. Z následující tabulky je patrné, že podíl předproduktivní složky obyvatelstva (obyvatelstvo ve věku 0–14 let) je v porovnání s poproduktivní složkou obyvatelstva (obyvatelstvo starší 65 let) téměř vyrovnán na území městské části Praha 13. Naopak na území hl. m. Prahy je vyšší podíl poproduktivní složky obyvatelstva, což znamená, že zde lze sledovat negativní trend demografického stárnutí.

Index stáří vyjadřuje počet obyvatel ve věku 65 a více let připadajících na 100 dětí do 15 let věku. Je-li výsledná velikost indexu nižší než sto, je podíl sledované dětské složky obyvatel vyšší než podíl starších osob. Naopak, převyšuje-li výsledná hodnota indexu sto, je počet osob ve věku nad 65 let vyšší než počet dětí v populaci.

Na území městské části Praha 13 dosáhl index stáří k 1. 1. 2023 hodnoty 99,4, což znamená, že je zde nepatrně větší podíl předproduktivní složky obyvatelstva. Na území hl. m. Prahy lze sledovat opačnou situaci s vyšší koncentrací seniorů, kdy k 1. 1. 2023 měl index stáří hodnotu 116,4. Průměrný věk obyvatel městské části Praha 13 je 41,0 let.

Tabulka 5.1: Věkové složení obyvatelstva hl. m. Prahy a městské části Praha 13 v roce 2023

Věková skupina	Hl. m. Praha		MČ Praha 13	
	Abs.	*%*	*Abs.*	*%*
0–14	219 012	16,1	10 358	16,2
15–64	883 418	65,1	43 146	67,6
65 a více	254 896	18,8	10 300	16,1
CELKEM	**1 357 326**	**100,0**	**63 804**	**100,0**
Index stáří	**116,4**		**99,4**	

Zdroj dat: Veřejná databáze ČSÚ, Data k 1. 1. 2023

Nejvyšší podíl ve struktuře složení obyvatelstva dle věku má produktivní složka obyvatelstva. Z následujícího obrázku je patrné, že v městské části Praha 13 je srovnatelná velikost složky obyvatelstva ve věku 0–14 let s obyvatelstvem ve věku nad 65 let, zatímco v některých městských částech hl. m. Prahy je patrné, že zde převažuje postproduktivní složka obyvatelstva nad předproduktivní.

Obrázek 5.2: Věková struktura obyvatel hl. m. Prahy

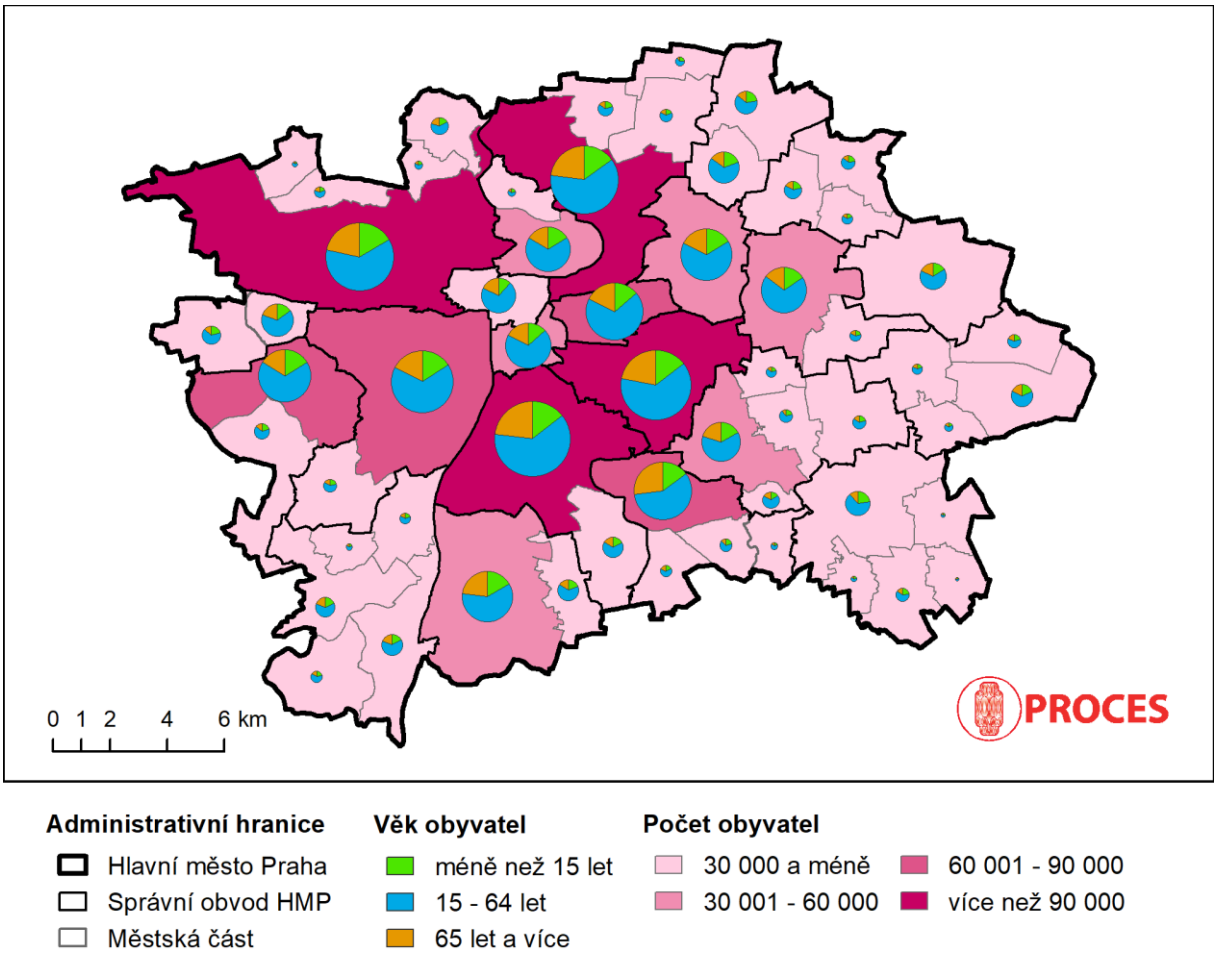

Zdroj dat: Veřejná databáze ČSU, Data k 1. 1. 2022, vlastní zpracování (2023)

PROGNÓZA POČTU OBYVATEL

S využitím moderních matematicko-statistických metod byla provedena prognóza počtu obyvatel a jeho zastoupení v jednotlivých věkových kategoriích. Tato prognóza může sloužit veřejnému sektoru, který je podle ní schopen do budoucna rámcově řešit sociální, zdravotní, bytovou a jiné politiky na úrovni městské části. Z provedené analýzy vyplývá, že v budoucnu bude pokračovat negativní trend stárnutí populace. Tato prognóza vychází z dat roku 2021 (26. 3.), tedy nezachycuje výraznou migraci zejména obyvatel z Ukrajiny. Lze předpokládat vychýlení v důsledku tohoto jevu.

Obrázek 5.3: Věková pyramida městské části Praha 13 za rok 2021 s výhledem do roku 2031

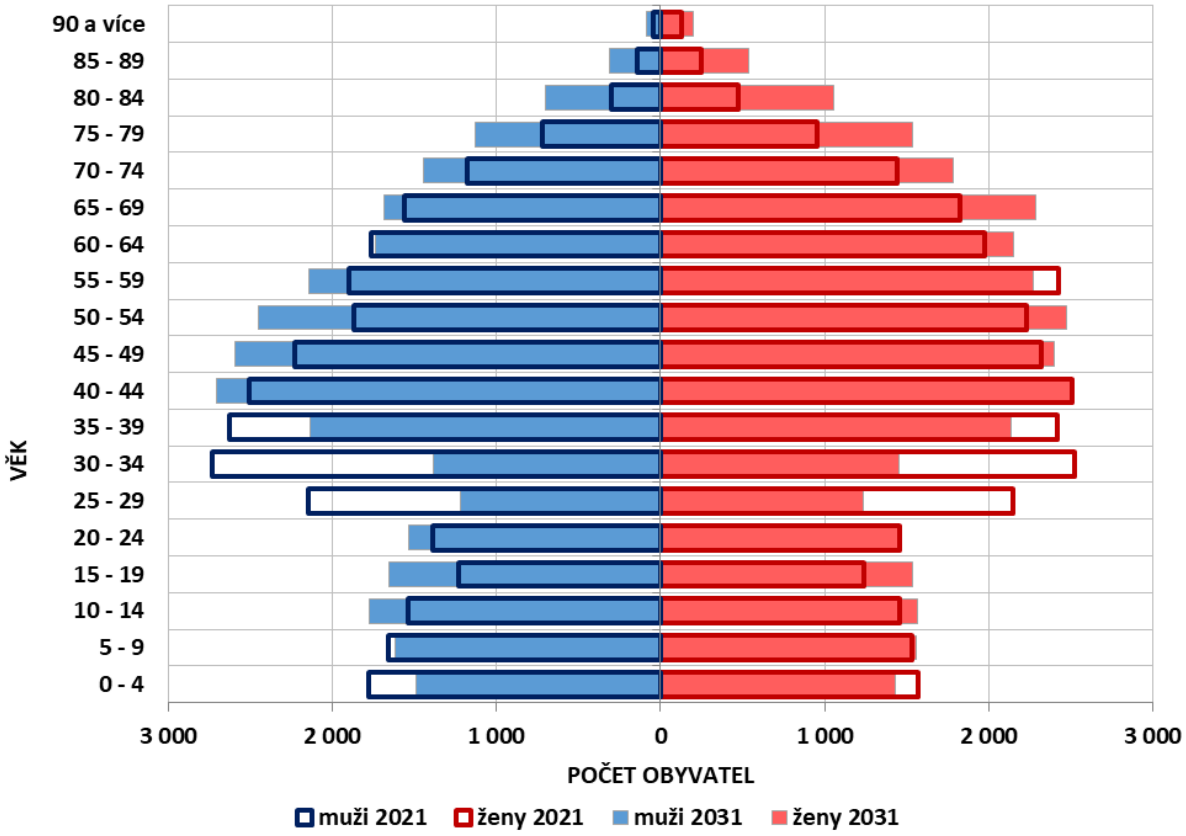

Zdroj dat: ČSÚ, SLDB 2021 – vlastní zpracování, 2023

Do roku 2031 bude stále narůstat počet obyvatel v poproduktivním věku, a to zejména na úkor produktivní složky obyvatelstva. Pokles podílu produktivního obyvatelstva s sebou do budoucna přinese mnoho negativních ekonomických a sociálních důsledků, v roce 2031 lze vidět výrazný předpokládaný úbytek ve věkových skupinách 25–39 let. Bude narůstat tlak na státní správu a místní samosprávu v sociální a bytové sféře. Do roku 2031 se vlivem neustále klesající porodnosti také sníží i počet dětí do 15 let (předproduktivní složka obyvatelstva).

Obrázek 5.4: Podíl obyvatel dle věkového složení na celkovém počtu obyvatel v roce 2021 s výhledem do roku 2031

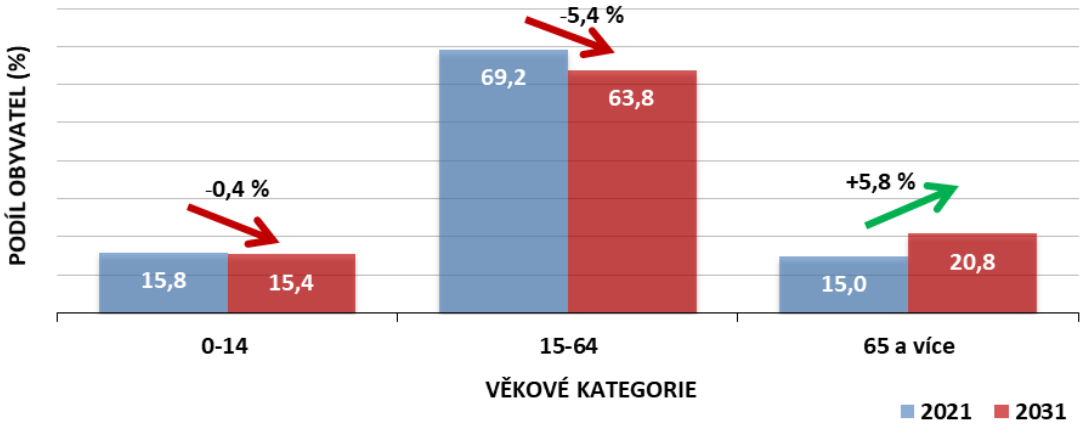

Zdroj dat: ČSÚ, SLDB 2021 – vlastní zpracování, 2023

MIGRACE OBYVATEL

Stav obyvatelstva daného území se v čase mění ve svém počtu i struktuře. Důležitým iniciátorem pohybu obyvatelstva je kromě jiných demografických událostí (narození, úmrtí, sňatky, rozvody) také migrace. Migrace spolu s přirozenou měnou obyvatelstva jsou určujícími faktory ve vývoji počtu obyvatel.

Následující graf znázorňuje pohyb obyvatel městské části Praha 13 v letech 2001–2021. Z grafu je patrné, že přirozený přírůstek se po celou dobu sledovaného období pohyboval v kladných hodnotách, a tedy počet živě narozených dětí převyšoval počet zemřelých osob, největší přirozený přírůstek byl v roce 2014 a nejmenší v roce 2003. Migrační saldo (rozdíl mezi počtem přistěhovalých a vystěhovalých osob) bylo s výjimkou let 2001, 2013, 2016 a 2020 rovněž kladné. Nejvíce obyvatel se ve sledovaném období přistěhovalo do městské části Praha 13 v roce 2010, v tomto roce převýšil počet přistěhovalých obyvatel o 1 187 obyvatel počet vystěhovalých. V roce 2013 dosáhlo migrační saldo hodnoty -430 a počet vystěhovalých tak převýšil počet přistěhovalých.

Obrázek 5.5: Pohyb obyvatel městské části Praha 13 v letech 2001–2021

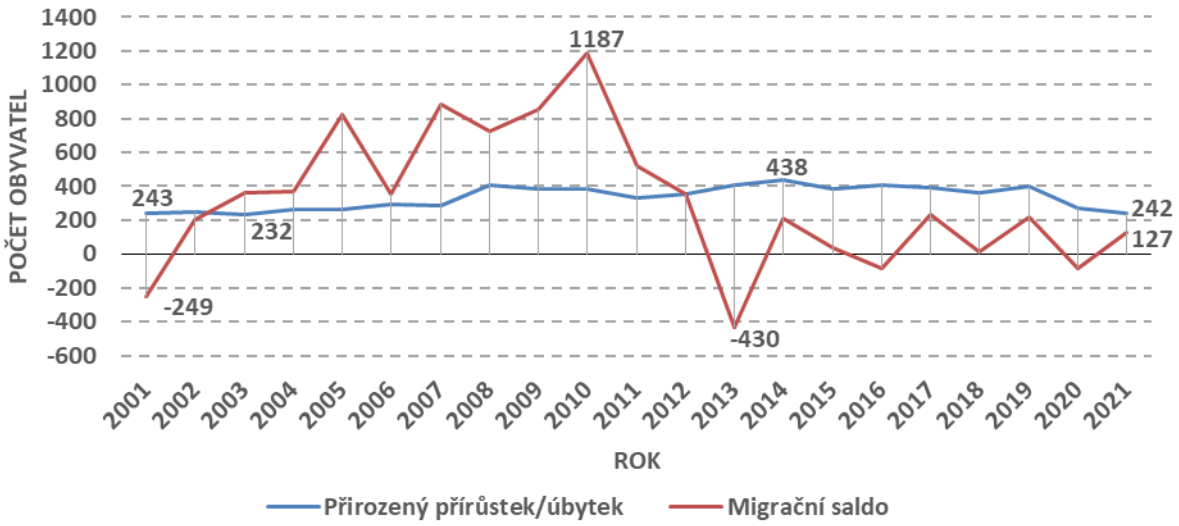

Zdroj dat: Veřejná databáze ČSU, 2023; Pozn.: Data pro rok 2022 nejsou zatím (k 12. 9. 2023) pro MČ Praha 13 dostupná.

Výrazný vliv na celkový přírůstek obyvatel hl. m. Prahy mělo v letech 2001–2022 migrační saldo. Zápornou hodnotu migračního salda lze sledovat pouze v letech 2001 a 2013. Nejvyšší hodnota

migračního salda byla mimo rok 2022 v roce 2007, počet přistěhovalých převýšil počet vystěhovalých obyvatel o 22 984. Přirozený přírůstek se pohybuje v kladných hodnotách od roku 2006. V roce 2022 došlo k **výraznému nárůstu obyvatel vlivem migrace spojené zejména s příchodem obyvatel z Ukrajiny**, migrací v Praze za rok 2022 přibylo 81 202 osob (tj. o 431 % více oproti předchozímu roku).

Obrázek 5.6: Pohyb obyvatel hl. m. Prahy v letech 2001–2022

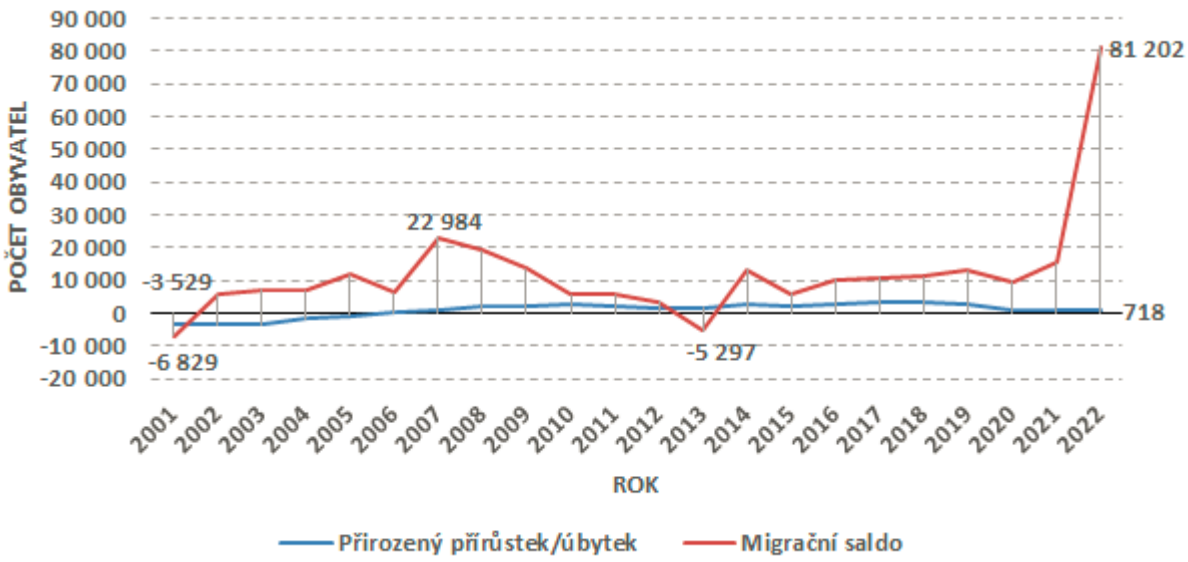

Zdroj dat: Veřejná databáze ČSU, 2023

Hrubá míra přirozeného přírůstku se získá přepočtem přirozeného přírůstku na 1000 obyvatel středního stavu (stav obyvatelstva k 1. 7. daného roku). **Hrubá míra migračního salda** – migrační saldo na 1000 obyvatel středního stavu. **Hrubá míra celkového přírůstku** je celkový populační přírůstek připadající na 1000 obyvatel středního stavu. Vývoj počtu obyvatel městské části Praha 13 je závislý na velikosti migračního přírůstku. Jak lze sledovat v následujícím grafu, hrubá míra celkového přírůstku kopíruje vývoj hrubé míry migračního salda.

Obrázek 5.7: Hrubá míra přirozeného přírůstku, migračního salda a celkového přírůstku městské části Praha 13 v letech 2001–2021

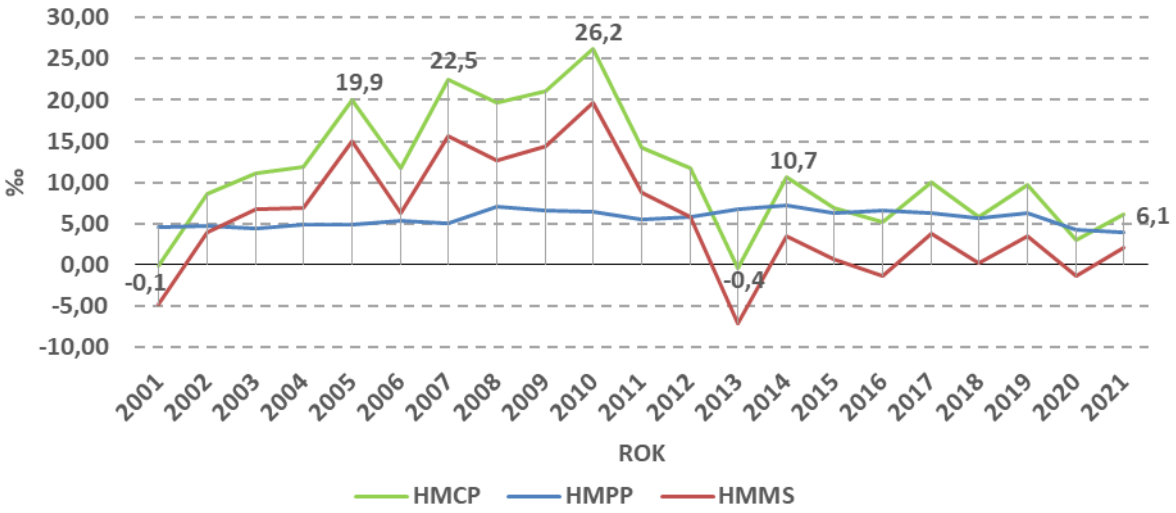

Zdroj dat: Veřejná databáze ČSU, 2023
Pozn.: HMCP – hrubá míra celkového přírůstku, HMPP – hrubá míra přirozeného přírůstku, HMMS – hrubá míra migračního salda

STRUKTURA OBYVATEL DLE RODINNÉHO STAVU

Rodinný stav obyvatelstva je klíčovým aspektem sociální soudržnosti území, tzn. že s rostoucím počtem nesezdaných/rozvedených párů se zvyšuje riziko vzniku sociálních problémů na daném území. Více než 38 % obyvatel žijících na území městské části Praha 13 v roce 2021 žilo ve svazku manželském. Podíl rozvedených žijících na území Prahy 13 činil 11,5 %. Nejvyšší podíl obyvatel městské části Praha 13 tvořily svobodné osoby.

Obrázek 5.8: Struktura obyvatel Prahy 13 dle rodinného stavu

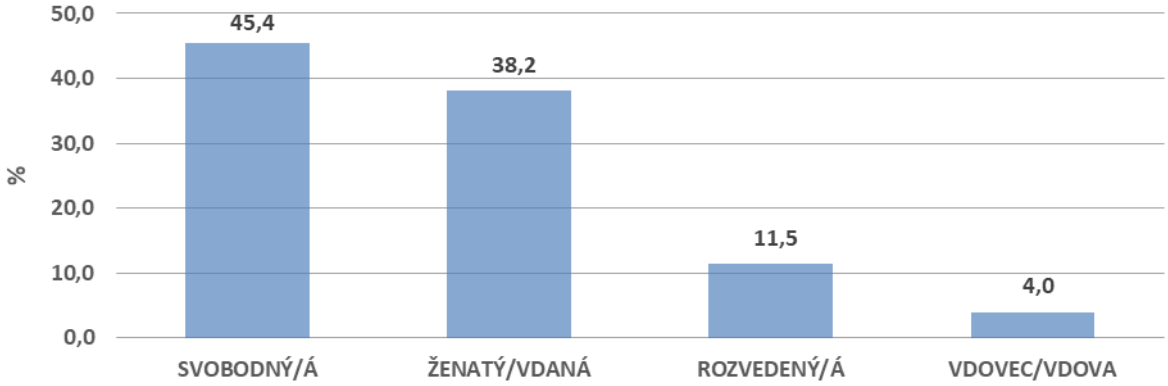

Pozn.: Podíl osob v trvajícím registrovaném partnerství byl 0,1 %.
Zdroj dat: ČSÚ, SLDB, 2021

STRUKTURA OBYVATEL DLE VZDĚLÁNÍ

Dle Sčítání lidu, domů a bytů 2021 tvoří největší podíl populace městské části Praha 13 skupina osob s vysokoškolským vzděláním (34,0 %). Úplné střední vzdělání s maturitou a nástavbovým vzděláním má 32,9 % obyvatel žijících na území městské části Praha 13. Pouze 0,3 % populace je bez vzdělání. Ve srovnání s hl. m. Prahou je vzdělanostní struktura populace obdobná. Vzdělanostní struktura městské části Praha 13 (34,0 % s VŠ vzděláním) je ve srovnání s celorepublikovým průměrem (17,6 % s VŠ vzděláním) nadprůměrná.

Do základních škol nastoupilo k 8. 8. 2023 více než 530 žáků z Ukrajiny. V mateřských školách je ve 4 detašovaných třídách 96 ukrajinských dětí. Jejich počty se neustále mění, jelikož někteří přicházejí a jíní odcházejí.

Obrázek 5.9: Vzdělanostní struktura městské části Praha 13 a hl. m. Prahy

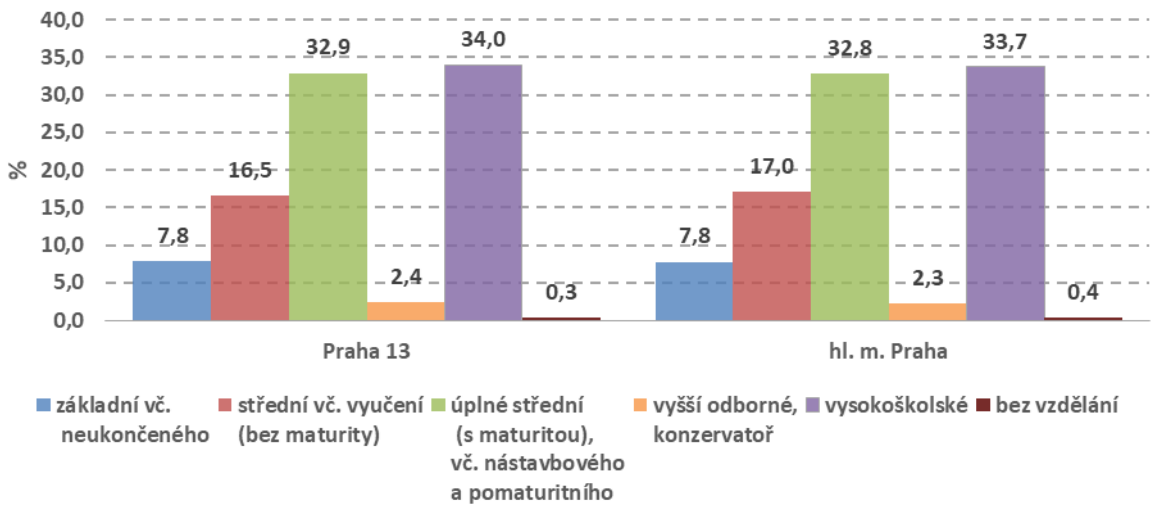

Zdroj dat: ČSÚ, SLDB, 2021

STRUKTURA OBYVATEL PODLE NÁBOŽENSKÉHO VYZNÁNÍ

V rámci SLDB v roce 2021 byla zjišťována také náboženská příslušnost obyvatel. Více než 28 % obyvatel městské části Praha 13 však na tuto otázku neodpovědělo. Z platných odpovědí vyplývá, že věřících je 21,9 % obyvatel. Nejvíce věřících se hlásí k římskokatolické církvi, v roce 2021 to bylo 2 339 věřících. V porovnání s celorepublikovým průměrem (22,2 % věřících) je hodnota podílu věřících osob mírně podprůměrná.

Tabulka 5.2: Struktura obyvatel podle náboženského vzdělání v roce 2021

Počet obyvatel	Věřící				Nevěřící		Neuvedeno	
	Hlásící se k církvi		Nehlásící se k církvi					
	Počet	*%*	*Počet*	*%*	*Počet*	*%*	*Počet*	*%*
60 189	6 931	11,5	6 235	10,4	29 800	49,5	17 223	28,6

Zdroj dat: ČSÚ, SLDB, 2021

NÁRODNOSTNÍ STRUKTURA OBYVATEL

Obyvatelé městské části Praha 13 se dle SLDB 2021 hlásili z 56,2 % k české národnosti. V roce 2021 byly dvě nejvyšší složky národnostního složení obyvatel v Praze 13 ukrajinská (2,9 %) a ruská (2,1 %). Ke slovenské národnosti se přihlásilo 1,8 % obyvatel. Nejvýznamnější zastoupení mezi ostatními národnostmi tvoří vietnamská a moravská národnost. Celkem 28,2 % obyvatel svou národnost neuvedlo.

Tabulka 5.3: Struktura obyvatel městské části Praha 13 dle národností v roce 2021

Národnost	Počet obyvatel	%
česká	33 837	56,2
ukrajinská	1 718	2,9
ruská	1 255	2,1
slovenská	1 081	1,8
vietnamská	297	0,5
moravská	137	0,2
polská	97	0,2
maďarská	92	0,2
německá	44	0,1
slezská	12	0,0
romská	10	0,0
neuvedeno	16 982	28,2
CELKEM	**60 189**	**100**

Zdroj dat: ČSÚ, SLDB, 2021
Pozn. Barevná škála porovnává hodnoty ve sloupci – barevný odstín představuje hodnotu v buňce (tmavě červená=nejvyšší hodnota, tmavě modrá=nejnižší hodnota)

V souvislosti s válkou na Ukrajině došlo k významnému nárůstu ukrajinské menšiny, k půlnoci z 10. na 11. září bylo v Praze 90 987 udělených pobytových oprávnění v souvislosti s válkou na Ukrajině, v Praze

13 jich bylo uděleno 4 011. Níže je dále uvedena také jejich struktura dle věku a pohlaví.(zdroj dat: MVČR, Statistika v souvislosti s válkou na Ukrajině).

Obrázek 5.10: Počet osob, kterým bylo uděleno pobytové oprávnění v souvislosti s válkou na Ukrajině

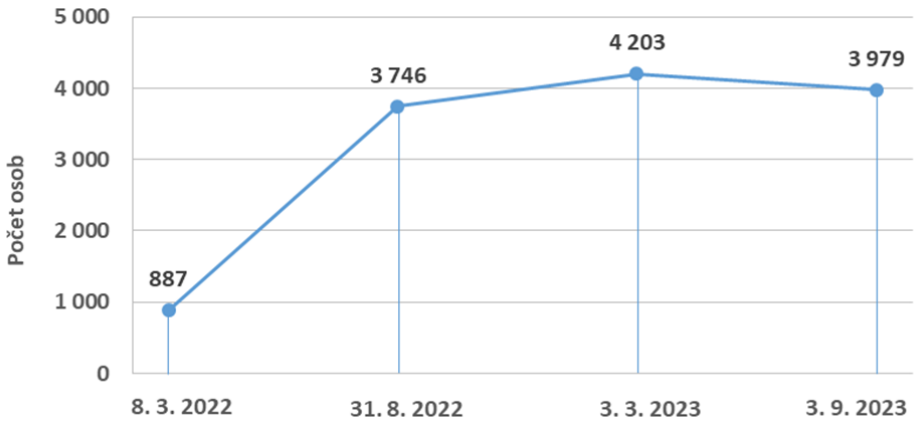

Zdroj dat: *MVČR, Statistika v souvislosti s válkou na Ukrajině (2023), vlastní zpracování, 2023*
Pozn: Nejedná se pouze o osoby se státní příslušností Ukrajiny

Obrázek 5.11: Struktura osob s pobytovým oprávněním v souvislosti s válkou na Ukrajině (stav k 3. 9. 2023)

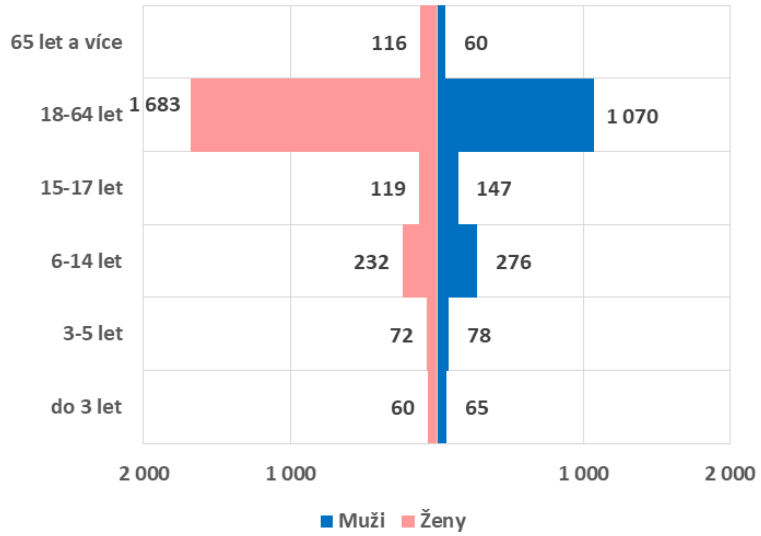

Zdroj dat: MVČR, Statistika v souvislosti s válkou na Ukrajině (2023), vlastní zpracování, 2023
Pozn: Nejedná se pouze o osoby se státní příslušností Ukrajiny

Počet cizinců žijících v městské části Praha 13 se neustále zvyšuje. Od roku 2014 vzrostl počet cizinců s realizovaným pobytem v městské části Praha 13 o 7 637 osob. Celkem 43,2 % cizinců má v městské části trvalý pobyt. Podíl cizinců na území městské části Prahy 13 (26,2 %) byl vyšší než podíl cizinců v celém hlavním městě (24,5 %).

Tabulka 5.4: Počet cizinců s realizovaným pobytem v městské části Praha 13

Rok*	Muži			Ženy			Celkem cizinců	Pobyt	
	celkem	*nad 15*	*do 15*	*celkem*	*nad 15*	*do 15*		*trvalý*	*přechodný*
2014	**4 750**	85,8%	14,2%	**4 436**	85,8%	14,2%	**9 186**	57,8%	42,2%
2015	**4 966**	86,4%	13,6%	**4 691**	86,5%	13,5%	**9 657**	59,9%	40,1%
2016	**4 992**	85,8%	14,2%	**4 781**	86,1%	13,9%	**9 773**	62,0%	38,0%
2017	**5 133**	85,8%	14,2%	**4 897**	86,4%	13,6%	**10 030**	62,9%	37,1%
2018	**5 353**	85,6%	14,4%	**4 998**	86,4%	13,6%	**10 351**	63,4%	36,6%
2019	**5 692**	85,3%	14,7%	**5 255**	86,6%	13,4%	**10 947**	61,9%	38,1%
2020	**6 100**	85,6%	14,4%	**5 562**	86,1%	13,9%	**11 662**	59,4%	40,6%
2021	**6 448**	86,2%	13,8%	**5 765**	86,5%	13,5%	**12 213**	57,9%	42,1%
2022	**6 951**	87,8%	12,2%	**5 911**	86,6%	13,4%	**12 866**	55,3%	44,7%
2023	**8 861**	84,5%	15,5%	**8 537**	85,3%	14,7%	**17 398**	58,4%	41,6%
1.7.2023	**8 766**	85,8%	14,2%	**8 057**	85,9%	14,1%	**16 823**	56,8%	43,2%

Zdroj dat: Ministerstvo vnitra ČR, stav k 1. 1. daného roku a k 1. 7. 2023.
Dostupné z: https://www.mvcr.cz/clanek/informativni-pocty-obyvatel-v-obcich.aspx?q=Y2hudW09Mg%3d%3d
Pozn. Cizinci s realizovaným pobytem jsou cizinci s pobytem trvalým a pobytem přechodným

V městských částech na okraji hl. m. Prahy, zejména na jihozápadě a na východě byl podíl cizinců nižší (10 % a méně). Celkem šest MČ hl. m. Prahy mělo podíl cizinců přesahující 25 %. Podílové zastoupení této specifické skupiny obyvatel je v rozhodující míře odvislé od celkového počtu obyvatel městské části. Důležité je sledovat a analyzovat tuto skupinu populace nejen z hlediska celkového počtu, ale i dle dalších charakteristik (věk, pohlaví). Městská část Praha 13 na základě zvyšujícího se počtu cizinců přijímá konkrétní integrační opatření. Od roku 2010 uskutečňuje ve spolupráci se školami a neziskovými organizacemi projekt "**Společná adresa - Praha 13**" financovaný Ministerstvem vnitra ČR a spolufinancovaný městskou částí Praha 13. Hlavním cílem projektu je podpora vzájemného soužití a usnadnění začleňování cizinců do běžného života v Praze.

Obrázek 5.12: Podíl cizinců na počtu obyvatel v městských částech hl. m. Praha (v %)

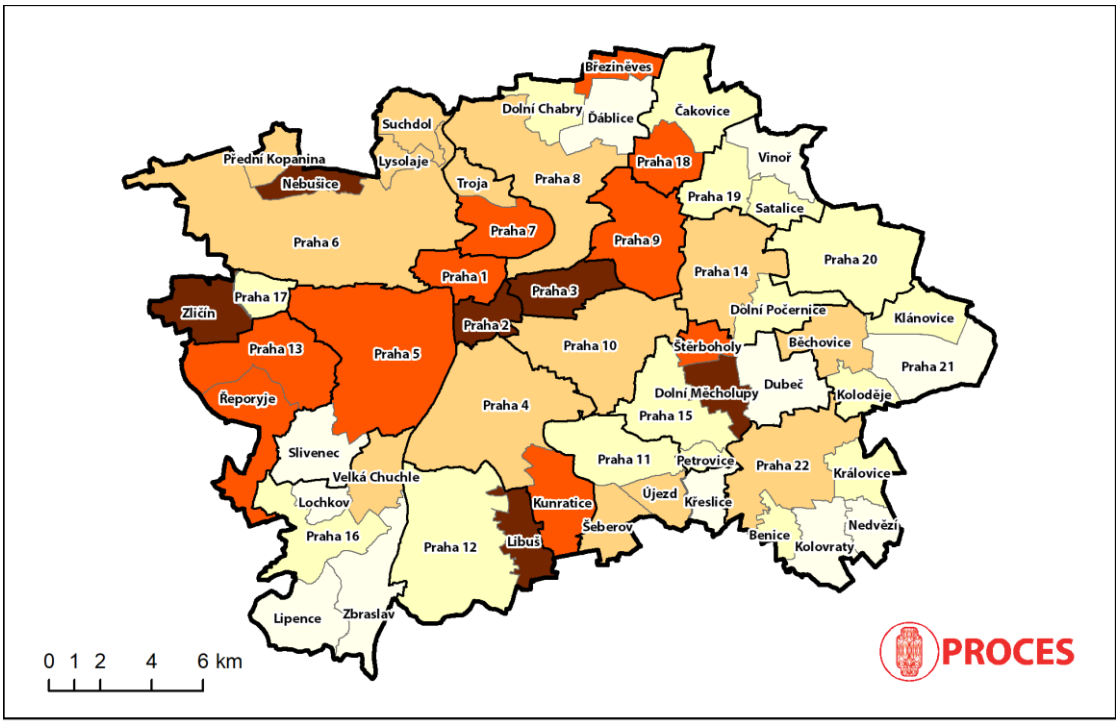

Administrativní hranice
- Hlavní město Praha
- Správní obvod HMP
- Městská část

Podíl cizinců na počet obyvatel (počet MČ)
- 10% a méně (11)
- 10,1% - 15% (16)
- 15,1% - 20% (14)
- 20,1% - 25% (10)
- 25,1% - 34,1% (6)

Zdroj dat: Služba cizinecké policie ČR, ČSÚ, data k 1. 1. 2022

6 ROZVOJ ÚZEMÍ, BYDLENÍ, ŘÍZENÍ A SPRÁVA MČ, ROZVOJ PODNIKÁNÍ

Kapitola je věnována hospodaření městské části Praha 13, charakteristice obyvatel z hlediska ekonomické aktivity, podnikání a zaměstnanosti v městské části Praha 13. Dále se zabývá bydlením (bytový a domovní fond), popisuje správu a řízení městské části Praha 13 (Úřad městské části Praha 13, orgány městské části, zřizované organizace) a strategii SMART cities.

6.1 EKONOMIKA

V letech 2018–2022 hospodařila městská část Praha 13 s přebytkovým rozpočtem. Na celkových příjmech městské části Praha 13 se v nejvyšší míře podílí přijaté transfery od hl. m. Prahy. Další významnou položkou ve struktuře příjmů jsou daňové příjmy, zejména daň z nemovitých věcí a místní poplatky. Nejvyššími výdajovými položkami jsou výdaje do rozvoje obce, na vnitřní správu (provoz Úřadu městské části Praha 13) a do oblasti školství, mládeže a samosprávy.

Obrázek 6.1: Vývoj příjmů a výdajů rozpočtu městské části Praha 13 v letech 2018–2022

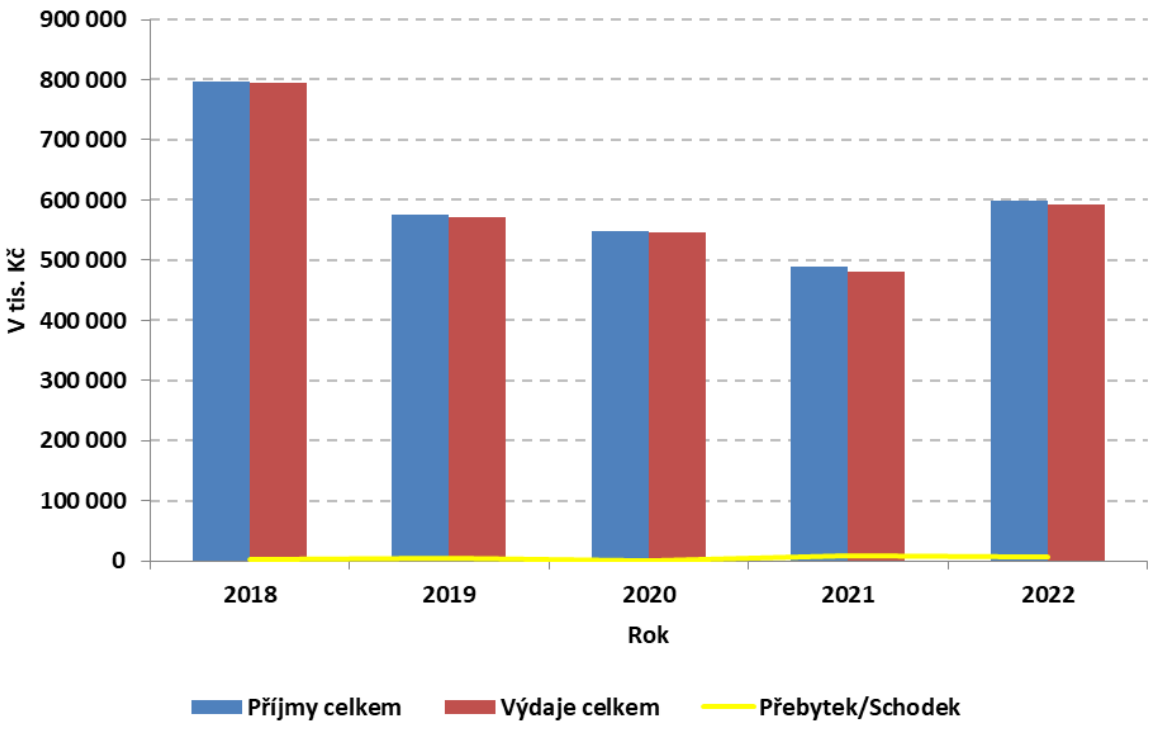

Zdroj dat: Úřad městské části Praha 13, Závěrečný účet 2018–2022

Ekonomicky aktivní obyvatelstvo tvoří hlavní zdroj pracovní síly v území, která je potřeba pro zajištění jeho funkcí a rozvoje. Dle Sčítání lidu, domů a bytů žilo v roce 2021 (nejaktuálnější dostupná data) na území městské části 36 642 ekonomicky aktivních osob. Zaměstnáno bylo v tomto roce 35 058 osob a 1 584 osob bylo nezaměstnaných. Ekonomicky neaktivních osob, tzn. žen v domácnosti, nepracujících studentů, invalidů apod., žilo v roce 2021 na území městské části 22 571.

Tabulka 6.1: Ekonomická charakteristika obyvatel městské části Praha 13 v roce 2021

Území	Počet obyvatel celkem	Ekonomicky aktivní	Zaměstnaní	Nezaměstnaní	Ekonomicky neaktivní
Praha 13	60 189	36 642	35 058	1 584	22 571
Hl. m. Praha	1 301 432	766 484	733 840	32 644	512 729

Zdroj dat: ČSÚ, SLBD, 2021

6.2 PODNIKÁNÍ A ZAMĚSTNANOST

V roce 2021 bylo nejvíce obyvatel městské části Praha 13 zaměstnáno v činnostech v oblasti velkoobchod a maloobchod; opravy a údržba motorových vozidel (12 %) stejně jako na území hl. m. Prahy (11,8 %). Druhým sektorem, který zaměstnává nejvíce obyvatel městské části Praha 13, jsou informační a komunikační činnosti (9,7 %). 9,2 % obyvatel městské části je zaměstnáno v průmyslu a 7,3 % ve veřejné správě. Struktura zaměstnanosti obyvatel městské části Praha 13 je ve srovnání s hl. m. Prahou obdobná.

Tabulka 6.2: Zaměstnanost osob podle odvětví ekonomické činnosti v roce 2011 a 2021

	Praha 13				Hl. m. Praha			
	Počet		Podíl		Počet		Podíl	
	2011	2021	2011	2021	2011	2021	2011	2021
Zemědělství, lesnictví, rybářství	110	219	0,4%	0,6%	2 300	5 098	0,4%	0,7%
Průmysl	2 664	3 231	8,6%	9,2%	56 440	71 810	9,4%	9,8%
Stavebnictví	1 743	2 219	5,6%	6,3%	34 935	43 741	5,8%	6,0%
Velkoobchod a maloobchod; opravy a údržba motorových vozidel	3 688	4 204	11,9%	12,0%	67 960	86 917	11,3%	11,8%
Doprava a skladování	1 982	2 453	6,4%	7,0%	32 251	41 512	5,4%	5,7%
Ubytování, stravování a pohostinství	1 236	1 450	4,0%	4,1%	25 690	33 003	4,3%	4,5%
Informační a komunikační činnosti	2 339	3 414	7,5%	9,7%	45 897	73 203	7,6%	10,0%
Peněžnictví a pojišťovnictví	1 748	1 748	5,6%	5,0%	30 577	33 800	5,1%	4,6%
Činnosti v oblasti nemovitostí, profesní, vědecké a technické činnosti a administrativní a podpůrné činnosti	4 593	6 122	14,8%	17,5%	93 255	139 214	15,5%	19,0%
Veřejná správa a obrana; povinné sociální zabezpečení	2 548	2 558	8,2%	7,3%	40 159	44 632	6,7%	6,1%
Vzdělávání	1 915	2 395	6,2%	6,8%	37 457	51 158	6,2%	7,0%
Zdravotní a sociální péče	2 042	2 781	6,6%	7,9%	38 657	54 227	6,4%	7,4%
CELKEM (zaměstnaní vč. pracujících studentů a učňů)	*31 008*	*35 058*	*100%*	*100%*	*600 730*	*733 840*	*100%*	*100%*

Zdroj dat: ČSÚ, SLDB, 2011 a 2021; Pozn.: Podbarvení značí hodnotu v buňce, tmavě červená = nejvyšší hodnota, tmavě modrá = nejnižší hodnota

Pracovní mobilita charakterizuje atraktivitu města z hlediska pracovního uplatnění pro obyvatele daného území a okolních sídel. Z celkového počtu 35 058 zaměstnaných obyvatel městské části Praha 13 vyjíždělo (autem, veřejnou/městskou hromadnou dopravou) v roce 2021 za prací více než 69,8 % obyvatel.

Tabulka 6.3: Vyjížďka obyvatel hl. m. Prahy a městské části Praha 13 do zaměstnání

Území	Počet obyvatel celkem	Zaměstnaní	Vyjíždějící do zaměstnání
Praha 13	60 189	35 058	24 470
Hl. m. Praha	1 301 432	733 840	496 421

Zdroj dat: ČSÚ, SLBD, 2021

K 31. 12. 2022 byl podíl nezaměstnaných osob na území hl. m. Prahy 3,04 %, žilo zde k tomuto datu 25 194 dosažitelných uchazečů o zaměstnání *(osoby ve věku 15–64 let, kteří mohou bezprostředně nastoupit do zaměstnání při nabídce vhodného pracovního místa – evidovaní nezaměstnaní, kteří nemají žádnou objektivní překážku pro přijetí zaměstnání)*. Od roku 2014 lze sledovat trend poklesu nezaměstnanosti, a to až do roku 2019. Nárůst podílu nezaměstnaných osob v roce 2020 byl zapříčiněn zejména koronavirovou pandemií a dalšími ekonomickými faktory, např. růstem cen energií či paliva, kdy byla řada podniků nucena propouštět své zaměstnance.

Tabulka 6.4: Uchazeči o zaměstnání a podíl nezaměstnaných osob na území hl. m. Prahy v letech 2012–2022

Rok	Uchazeči o zaměstnání v evidenci úřadu práce		Podíl nezaměstnaných osob		
	Celkem	Dosažitelní	Celkem	Muži	Ženy
2012	36 771	35 562	4,16	4,19	4,13
2013	44 922	43 716	5,14	5,19	5,09
2014	43 499	42 050	5,03	4,95	5,12
2015	37 218	35 542	4,20	4,02	4,38
2016	30 179	28 249	3,35	3,18	3,52
2017	21 787	19 827	2,34	2,21	2,47
2018	18 476	16 461	1,93	1,84	2,02
2019	17 955	16 298	1,90	1,79	2,00
2020	32 107	30 230	3,51	3,38	3,64
2021	26 047	23 891	2,76	2,59	2,93
2022	27 766	25 194	3,04	2,57	3,52

Zdroj dat: Veřejná databáze ČSÚ, 2023
Pozn.: Data k 31. 12. daného roku

6.3 BYDLENÍ

Hl. m. Praha je v rámci České republiky regionem s nejvyššími tržními cenami bytů. Ty jsou odrazem dlouhodobě vysoké poptávky po bydlení v hlavním městě, která je primárně stimulována relativně příznivými socioekonomickými podmínkami, rozvinutým trhem práce s vysokou absorpční kapacitou a celkovou atraktivitou. Atraktivita Prahy a vysoká poptávka po bydlení v hlavním městě se nepříznivě promítá do relace mezi průměrnou kupní cenou bytu a příjmovou situací domácností, i přesto, že hl. m. Praha je územím s nejvyššími průměrnými příjmy na obyvatele.

V srpnu 2023 dosáhla podle serveru Sreality.cz průměrná nabídková prodejní cena bytů za m^2 podlažní plochy bytů na území hl. m. Prahy 127 674 Kč/m^2 (v roce 2015 to bylo 57 049 Kč/m^2). Průměrná nabídková cena nájmů bytů na celém území hl. m. Prahy byla 410 Kč/m^2 (v roce 2015 to bylo 212 Kč/m^2). Na území Prahy 13 dosahovala průměrná nabídková prodejní cena bytů 119 337 Kč/m^2 (2015: 57 306 Kč/m^2) a průměrná nabídková cena nájmů bytů na území městské části vycházela na 343 Kč/m^2 (2015: 179 Kč/m^2). V období od ledna do srpna 2023 nebyly výrazné sezónní vlivy, které by se projevovaly na výši průměrné nabídkové prodejní ceny bytů na území MČ Prahy 13, vyjma měsíce února. Podobná situace platila také u průměrných nabídkových cen za nájem.

Obrázek 6.2: Nabídková prodejní cena bytů a nabídková cena nájmů bytů – v srpnu 2023 (v Kč)

Území	Nabídková prodejní cena bytů za m^2 podlažní plochy bytu	Nabídková cena nájmů bytů za m^2 podlažní plochy bytu
	Průměr	Průměr
Hl. m. Praha	127 674	410
Praha 13	119 337	343

Zdroj dat: Sreality 2023

Obrázek 6.3: Vývoj průměrných nabídkových prodejních cen bytů v období 01/2023–08/2023 v Kč/m^2

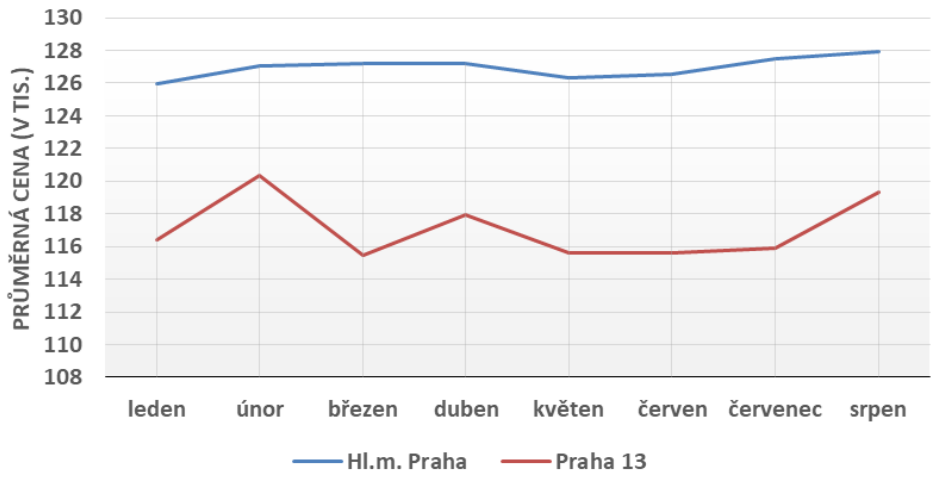

Zdroj dat: Sreality 2023

Obrázek 6.4: Vývoj průměrných nabídkových cen nájmů bytů v období 01/2023-08/2023 v Kč/m2

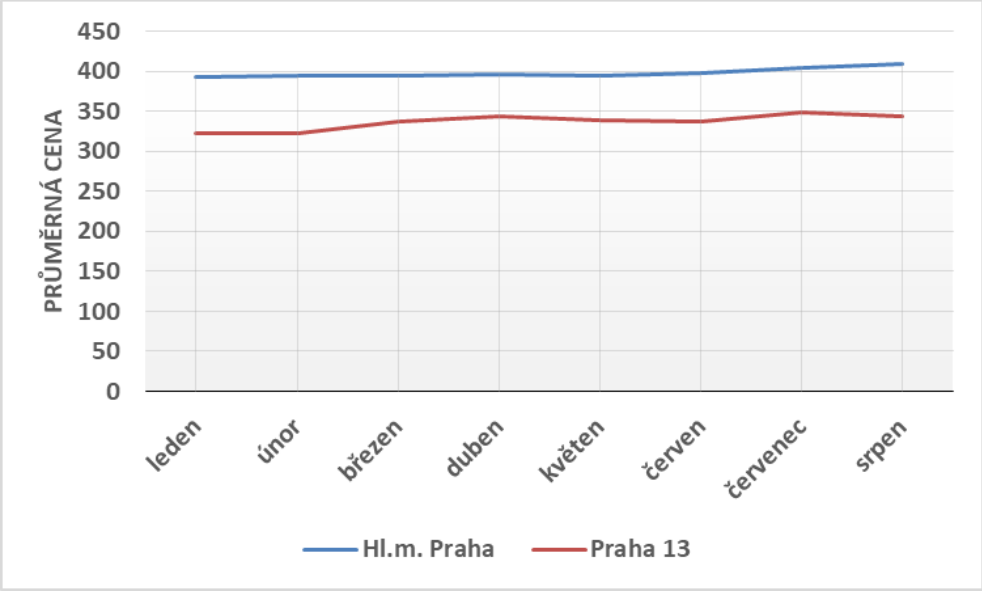

Zdroj dat: Sreality 2023

Na území městské části Praha 13 se v roce 2021 nacházelo 29 618 bytů a téměř 93 % z nich bylo obydlených. V roce 2011 se zde nacházelo o 4 674 bytů méně. Nejvyšší množství bytů se v roce 2021 nacházelo v bytových domech (27 122, v roce 2011 to bylo 22 887). Z celkového počtu obydlených bytů je největší část v osobním vlastnictví (12 902) a velkou část bytového fondu tvořily rovněž nájemní byty (5 930).

K datu 31. 1. 2013 ukončila MČ prodej bytů do osobního vlastnictví oprávněným nájemcům a k tomuto datu byly prodány veškeré byty až na 84 bytů, které aktuálně MČ Praha 13 spravuje. U těchto bytů nejsou rozlišovány cílové skupiny. Výše nájemného činí 89,83 Kč/m^2/měsíc. Některé byty MČ pronajímá formou výběrového řízení za smluvní nájemné, které se pohybuje v rozpětí od 130 – 234 Kč/m^2/měsíc.

Tabulka 6.5: Struktura bytového fondu podle druhů bydlení a právního důvodu užívání v roce 2021

Byty	Byty celkem	Z toho	
		V rodinných domech	*V bytových domech*
Byty celkem	**29 618**	**2 338**	**27 122**
obydlené	27 499	1 850	25 508
z toho právní důvod užívání bytu:			
ve vlastním domě	1 391	1 331	31
v osobním vlastnictví	12 902	24	12 877
nájemní/pronajatý	5 930	196	5 676
družstevní	2 712	-	2 712

Zdroj dat: ČSÚ, SLDB, 2021

Dle údajů ze Sčítání lidu, domů a bytů z roku 2021 se na území městské části Praha 13 nacházelo celkem 2 831 domů. Rodinné domy tvořily 58,7 % domovního fondu (1 662 domů). Z hlediska vlastnictví byl domovní fond městské části Praha 13 v roce 2021 v osobním vlastnictví (1 462). Období největší výstavby domů bylo v letech 1981–2000, kdy bylo postaveno nebo rekonstruováno nejvíce bytových domů (868). Z hlediska technické infrastruktury je 91,3 % domů připojeno k vodovodní síti (2 584) a téměř 80 % domů je připojeno na kanalizační síť.

Tabulka 6.6: Struktura domovního fondu podle druhu bydlení, vlastnictví, období výstavby a tech. vybavení

Domy	Domy celkem	Z toho	
		rodinné domy	*bytové domy*
Domy celkem	**2 831**	**1 662**	**1 078**
obydlené domy	2 622	1 458	1 078
z počtu domů vlastnictví:			
fyzická osoba	1 462	1 398	32
obec, stát	32	4	-
bytové družstvo	158	-	158
spoluvlastnictví vlastníků bytů	866	15	849
jiná právnická osoba	75	23	28
kombinace vlastníků	14	3	11
z počtu domů období výstavby nebo rekonstrukce:			
1919 a dříve	57	50	4
1920 - 1945	215	202	9
1946 - 1970	181	170	11
1971 - 1980	175	167	4
1981 - 1990	653	102	531
1991 - 2000	602	251	337
2001 - 2010	445	289	132
2011 - 2015	108	73	32
2016 a později	141	121	17
z počtu domů technické vybavení domů:			
přípoj na kanalizační síť	2 261	1 214	988
vodovod	2 584	1 431	1 077
plyn	2 172	1 143	973
ústřední topení	2 254	1 140	1 047

Zdroj dat: ČSÚ, SLDB, 2021

Následující obrázek zobrazuje počet rezidentů na území městské části Praha 13 ve všední den. Z hlediska prostorového rozložení je nejvyšší počet rezidentů ve Stodůlkách.

Obrázek 6.5: Dynamika obyvatelstva na území městské části Praha 13

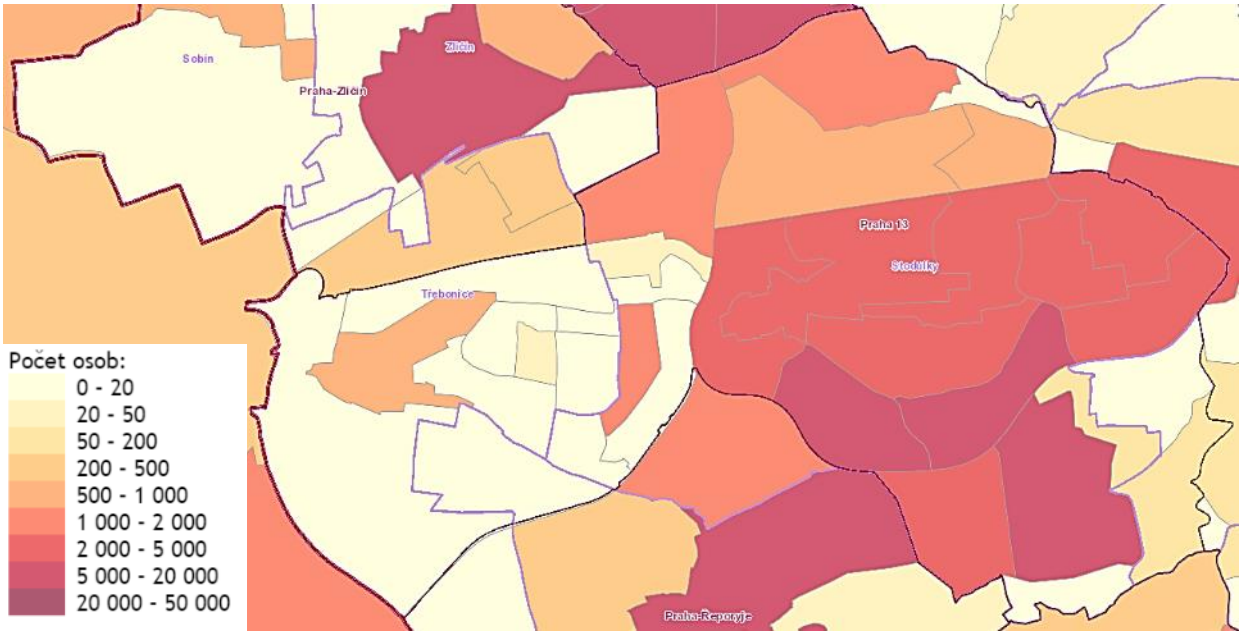

Zdroj dat: Geoportal Praha, dostupné z www: http://geoportalpraha.cz

6.4 SPRÁVA A ŘÍZENÍ MĚSTSKÉ ČÁSTI PRAHA 13

Městskou část Praha 13 vymezuje zákon č. 131/2000 Sb., o hlavním městě Praze, v aktuálním znění, a Statut hlavního města Prahy (vyhláška hl. m. Prahy č. 55/2000 Sb. hl. m. Prahy, kterou se vydává Statut hlavního města Prahy) s účinností od 1. července 2001. Zákon č. 131/2000 Sb. o hlavním městě Praze rovněž definuje postavení městské části a jeho orgánu. Městská část plní úkoly patřící do její samosprávy v rozsahu stanoveném zákonem o hlavním městě Praze a Statutem hlavního města Prahy v rozsahu odpovídajícím potřebám městské části.

Území městské části je tvořeno těmito katastrálními územími (celými nebo částí) Stodůlky, Třebonice, Jinonice, Řeporyje.

Úřad městské části Praha 13 má své sídlo na Slunečním náměstí 2580/13, 158 00 Praha 5 – Stodůlky. Úřad městské části plní v samostatné působnosti Prahy 13 úkoly uložené zastupitelstvem městské části nebo radou městské části. Není-li zákonem o hl. m. Praze nebo zvláštním zákonem stanoveno jinak, Úřad městské části Praha 13 vykonává také přenesenou působnost. V rozsahu svěřeném městské části Statutem hl. m. Prahy vykonává úřad přenesenou působnost nad územím městské části Praha 13 a Praha – Řeporyje. Obě městské části tak tvoří jeden správní obvod.

V čele Úřadu městské části Praha 13 stojí starosta. Dále úřad tvoří zástupci starosty městské části, tajemník úřadu a další zaměstnanci zařazeni do úřadu. Základními organizačními jednotkami úřadu jsou odbory, které se dále mohou členit na oddělení.

Odbory a oddělení Úřadu městské části Praha 13:

- Odbor dopravy
- Odbor ekonomický
  - *Oddělení účetnictví hlavní činnosti*
  - *Oddělení plánu a rozpočtu*
  - *Oddělení účetnictví zdaňované činnosti*
  - *Oddělení daní a poplatků*
- Odbor hospodářské správy
  - *Oddělení technicko-hospodářské*
  - *Oddělení podatelny a spisovny*
- Odbor informatiky
- Odbor – kancelář starosty
  - *Oddělení tisku a informací*
  - *Oddělení organizačně-administrativní*
- Odbor – kancelář tajemníka
  - *Oddělení projektových řízení*
  - *Oddělení personální a platové*
- Odbor kontroly
- Odbor legislativně-právní
- Odbor majetkový, bytový a investiční
  - *Oddělení majetkové*
  - *Oddělení investiční*
- Odbor občansko-správní
  - *Oddělení matrik*
  - *Oddělení správního trestání*
- Odbor osobních dokladů a evidence obyvatel
- Odbor sociální péče
  - *Oddělení sociálně právní ochrany dětí*
  - *Oddělení prevence a rozvoje sociálních služeb*
  - *Oddělení sociální péče*
- Odbor stavební
  - *Oddělení povolování a umisťování staveb*
- Odbor školství
  - *Oddělení hospodaření školství*
  - *Oddělení rozpočtu státních finančních prostředků*
- Odbor živnostenský
  - *Úsek registrace*
  - *Oddělení kontrolně-správní*
- Odbor životního prostředí
  - *Oddělení správy životního prostředí*
  - *Oddělení ochrany životního prostředí*
- Útvar interního auditu

Organizační struktura ÚMČ P13 reflektuje kodifikované hierarchické uspořádání vztahů mezi jednotlivými pracovními odbory v rámci organizace. Postavení a vztahy mezi útvary jsou dále popsány, definovány Organizačním řádem – základní organizační norma. Organizační řád je závazný pro všechny úředníky a zaměstnance ÚMČ a uvolněné členy ZMČ. Změny v organizačním řádu jsou schvalovány Radou města ÚMČ P13 na návrh tajemníka.

ÚMČ P13 se člení do 16 odborů a 1 útvaru, pravomoci (kompetence), vazby a odpovědnost jsou stanoveny organizačním řádem v členění na činnosti vykonávané v přenesené a samostatné působnosti.
Zaměření hlavní obsahové náplně činnosti odborů:

- **Odbor dopravy (DOP):** zřízen pro zabezpečení výkonu státní správy na úseku silničního hospodářství a dopravní politiky.
- **Odbor ekonomický (EKO):** zřízen pro ekonomické řízení, pro zabezpečení plánu a rozpočtu, provádění finančních operací, vedení účetnictví, tvorbu rozborů hospodaření a správu místních daní a poplatků pro MČ Praha 13 včetně vymáhání sankčních pohledávek ÚMČ Praha 13, správu agendy hazardních her, oblast veřejných sbírek, organizace zřízené MČ Praha 13 a správcovské firmy.
- **Odbor hospodářské správy (OHS):** zřízen pro plnění úkolů operativního správce nemovitého a movitého majetku, včetně zajištění jejich činnosti po technické a materiální stránce, provádění vnitřní dislokace movitého majetku, jeho pořizování, údržby a opravy, včetně movitého majetku.
- **Odbor informatiky (INF):** zřízen pro zabezpečení organizačních a technických podmínek pro automatizované zpracování informací pro potřeby ÚMČ Praha 13.
- **Odbor – kancelář starosty (OKS):** zřízen pro zabezpečení výkonu funkce starosty, zástupců starosty a ostatních dlouhodobě uvolněných členů ZMČ; dále pro zabezpečení komplexní organizační přípravy, průběhu a výstupů ze zasedání volených orgánů MČ Praha 13.
- **Odbor – kancelář tajemníka (OKT)**: zřízen pro zabezpečení personálních, vzdělávacích a platových záležitostí v pracovněprávních vztazích dlouhodobě uvolněných členů ZMČ, úředníků a zaměstnanců MČ Praha 13, zařazených do ÚMČ, dále pro zabezpečení obrany a ochrany obyvatelstva MČ Praha 13, rozvoj e-governmentu, řízení kvality a jako zastřešující odbor pro projekty z dotací nejen z EU.
- **Odbor kontroly (OKR):** je zřízen RMČ pro výkon kontrolní činnosti.
- **Odbor legislativně-právní (OLP)**: zřízen RMČ pro legislativní a právní činnost.
- **Odbor majetkový, bytový a investiční (OMBAI)**: zřízen pro zabezpečení majetkových záležitostí MČ Prahy 13, pro zabezpečení řádného disponování s bytovým fondem a nebytovými prostory v bytových domech v pověřeném vlastnictví MČ Praha 13 a dále pro správu bytového fondu prostřednictvím SF. Zabezpečuje oblast investiční výstavby.
- **Odbor občansko-správní (OOS):** zřízen pro zabezpečení výkonu státní správy na úseku matrik a státního občanství, plnění organizačně-technických úkolů spojených s přípravou a provedením voleb do zákonodárných a zastupitelských sborů, referenda, sčítání lidu, domů a bytů. Vede rejstřík přestupků celého ÚMČ. Zabezpečuje všeobecnou vnitřní správu na úseku vyšetřovací a potvrzovací agendy. Organizačně zajišťuje konání občanských obřadů a slavností.
- **Odbor osobních dokladů a evidence obyvatel (OODEO):** zřízen pro zajištění výkonu přenesené působnosti v oblasti evidence obyvatel a vydávání cestovních dokladů a občanských průkazů.
- **Odbor sociální péče (OSP):** zřízen pro oblast sociální péče.
- **Odbor stavební (STAV):** zřízen pro výkon činností stavebního úřadu v přenesené působnosti včetně činností speciálního stavebního úřadu na úseku pozemních komunikací a vodoprávního úřadu na úseku vodních děl. Odbor zabezpečuje územní rozvoj MČ Praha 13 v samostatné působnosti.
- **Odbor školství (OŠ):** zřízen pro oblast školství MČ Praha 13.
- **Odbor živnostenský (ŽIV):** zřízen jako samostatný útvar zabezpečující v přenesené působnosti funkci živnostenského úřadu ve smyslu § 1 písm. a) zák. č. 570/1991 Sb., o živnostenských úřadech v platném znění.
- **Odbor životního prostředí (OŽP):** zřízen pro zabezpečení činnosti v oblasti péče o životní prostředí na úseku ochrany přírody a krajiny, zemědělského půdního fondu, správy městské zeleně, rostlinolékařské péče, myslivosti, rybářství, zemědělství, odpadového hospodářství a veterinární péče, ochrany ovzduší a vodního hospodářství.

- **Útvar interního auditu (UIA):** zřízen pro výkon kontrolních činností vyplývajících ze zák. č. 320/2001 Sb., o finanční kontrole ve veřejné správě, ve znění pozdějších předpisů. Jako nezávislý kontrolní institut je přímo řízen starostou, na jehož návrh je RMČ do funkce interní auditor jmenován, případně odvoláván.

Městská část Praha 13 je samostatně spravována zastupitelstvem městské části Praha 13, které má 35 členů pro volební období 2022 - 2026. Tento počet je stanoven, v souladu se zákonem č. 131/2000 Sb., o hlavním městě Praze s přihlédnutím k počtu obyvatel a velikosti územního obvodu městské části. Zastupitelstvo vykonává zákonem svěřené nejdůležitější pravomoci v oblasti samostatné působnosti městské části, volí ze svých řad starostu městské části, jeho zástupce a jednotlivé členy Rady městské části. Zastupitelstvo dle zákona č. 131/2000 Sb., o hl. m. Praze, v platném znění zřizuje jako své poradní orgány pro jednotlivé úseky své činnosti výbory. Tyto výbory předkládají zastupitelstvu svá stanoviska a návrhy. Povinně jsou zřizovány finanční, kontrolní výbor a výbor pro výchovu a vzdělávání. ZMČ volí předsedu výboru z řad členů ZMČ, členy výboru z řad členů ZMČ a občanů a tajemníka výboru z řad úředníků a zaměstnanců ÚMČ v souladu se zák. č. 131/2000 Sb., o hl. m Praze v platném znění; počet členů výboru je vždy lichý. Členy finančního a kontrolního výboru nemohou být starosta, místostarostové, tajemník ani osoby zabezpečující rozpočtové a účetní práce na ÚMČ.

Tabulka 6.7: Výbory zastupitelstva městské části Praha 13

Výbor	Počet členů
Finanční výbor	Předseda, místopředseda, tajemník, 5 členů
Kontrolní výbor	Předseda, místopředseda, tajemník, 3 členové
Majetkový výbor	Předsedkyně, místopředsedkyně, tajemnice, 7 členů
Sociální výbor	Předsedkyně, místopředsedkyně, tajemnice, 7 členů
Výbor pro Agendu 21	Předseda, místopředsedkyně, tajemnice, 5 členů
Výbor pro dopravu a bezpečnost	Předseda, místopředseda, tajemnice, 5 členů
Výbor pro evropské fondy a informatiku	Předseda, místopředseda, tajemník, 5 členů
Výbor pro výchovu a vzdělávání	Předseda, místopředseda, tajemník, 5 členů
Výbor pro životní prostředí	Předsedkyně, místopředseda, tajemnice, 5 členů

Zdroj dat: Úřad městské části Praha 13, stav k 24. 10. 2022

Výkonným orgánem městské části v oblasti samostatné působnosti, odpovědným ze své činnosti zastupitelstvu je Rada městské části Praha 13. Rada připravuje návrhy pro jednání zastupitelstva a zabezpečuje plnění jím přijatých usnesení. Rada městské části Praha 13 pro volební období 2022 - 2026 má devět členů. Rada je výkonným orgánem místní samosprávy, schází se dvakrát měsíčně. Rada městské části zřizuje komise jako své iniciativní a poradní orgány. Komise jsou ze své činnosti odpovědné radě městské části, které předkládají svá stanoviska a náměty. Jednání komisí se řídí jednacím řádem. Komise se skládá z předsedy, místopředsedy, členů a tajemníka (který má hlas pouze poradní, zajišťuje především administrativní činnost), které jmenuje a odvolává rada.

Tabulka 6.8: Komise Rady městské části Praha 13

Komise	Počet členů
Komise bytová a nebytová	Předsedkyně, místopředsedkyně, tajemnice, 3 členové
Komise pro rodinnou politiku	Předseda, místopředsedkyně, tajemnice, 3 členové
Komise dotační pro sociální oblast	Předsedkyně, místopředseda, tajemník, 2 členové
Komise škodní a pro likvidaci majetku	Předseda, místopředseda, tajemnice, 7 členů
Komise územního rozvoje	Předseda, tajemnice, 4 členové
Umísťovací komise Domova pro seniory Zity Kabátové	Předsedkyně, místopředsedkyně tajemnice, 3 členové
Komise dotační pro oblast kultury, sportu a využití volného času	Předseda, místopředsedkyně, tajemník, 5 členů

Zdroj dat: Úřad městské části Praha 13, stav k 18. 5. 2023

Všechny rozpočtové, příspěvkové, zřizované, řízené a jiné organizace, které jsou subjektem zřízeny nebo jsou jakkoli pravidelně navázány na rozpočet subjektu.

- Dům dětí a mládeže Stodůlky
- Středisko sociálních služeb Prahy 13
- Rekreační objekt Kozel, Vrchlabí 129

Základní školy:

- Fakultní základní škola při PedF UK, Brdičkova 1878
- Základní škola s rozšířenou výukou jazyků, Bronzová 2027
- Fakultní základní škola prof. O. Chlupa PedF UK Praha, Fingerova 2186
- Základní škola, Janského 2189
- Základní škola, Klausova 2450
- Základní škola, Kuncova 1580
- Fakultní základní škola PedF UK, Mezi Školami 2322
- Základní škola, Mládí 135
- Základní škola Mohylová 1963
- Fakultní základní škola při PedF UK, Trávníčkova 1744

Mateřské školy:

- Mateřská škola Běhounkova 2300
- Mateřská škola Rosnička, Běhounkova 2474 (odloučené pracoviště: Ke Koh-i-nooru 433)
- Mateřská škola Úsměv, Herčíkova 2190
- Mateřská škola Pastelka, Horákova 2064
- Mateřská škola Šikulka, Hostinského 1534
- Mateřská škola Palouček, Husníkova 2075
- Mateřská škola Zahrádka, Husníkova 2076
- Mateřská škola Píšťalka, Chlupova 1798
- Mateřská škola Rozmarýnek, Chlupova 1799
- Mateřská škola Pohádka, Janského 2187
- Mateřská škola Balónek, Janského 2188
- Mateřská škola Barvička, Klausova 2449
- Mateřská škola Mezi Školami 2323
- Mateřská škola Havaj, Mezi Školami 2482
- Mateřská škola Sluníčko pod střechou (Fakultní MŠ), Mohylová 1964
- Mateřská škola Ovčí Hájek 2177
- Mateřská škola U Stromu, Ovčí Hájek 2174
- Mateřská škola U Bobříka, Podpěrova 1880
- Mateřská škola Paletka, Trávníčkova 1747
- Mateřská škola Večerníček, Vlachova 1501
- Mateřská škola Motýlek, Vlasákova 955
- Mateřská škola U Rumcajse, Zázvorkova 1994

6.5 SMART CITIES

Následující kapitola je věnována koncepci Smart Cities a jejímu naplňování městskou částí Praha 13.

CO JE SMART CITY?

Smart City neboli chytré či inteligentní město je v současnosti hojně skloňovaný pojem, se kterým se lze setkat u mnoha světových metropolí, ale i menších měst. Definice Smart City jsou mnohé, ovšem pohledem autorů jej nejvýstižněji a nejjasněji popisuje tato: Smart City je město, které se snaží o **maximální kvalitu života s minimální spotřebou zdrojů pomocí využití moderních technologií a propojení infrastruktury především v oblasti energetiky, dopravy, komunikace aj.**

Základními charakteristikami konceptu Smart Cities (Koncept inteligentních měst) jsou:

- cesta k udržitelnému rozvoji měst,
- zavádění moderních technologií do řízení města s cílem zlepšit kvalitu života a zefektivnit správu věcí veřejných,
- největší uplatnění konceptu - v oblasti dopravy, energetiky a zavádění moderních informačních a komunikačních technologií (ICT),
- použití v dalších oblastech, např. odpadové hospodářství, vodohospodářství, e-government a krizové řízení,
- koncept Smart Cities postupný proces nikoliv stav.

MĚSTSKÁ ČÁST PRAHA 13

Městská část Praha 13 se zasazuje o udržitelný rozvoj a má zpracované **strategické dokumenty**[4] v několika oblastech:

- Strategický plán městské části Praha 13 na období 2018-2024
- Smart city plán městské části Praha 13
- Strategie interní a externí komunikace městské části Praha 13
- Koncepce rodinné politiky pro městskou část Praha 13
- Koncepce bezbariérovosti MČ Praha 13
- Místní akční plán rozvoje vzdělávání v Praze 13
- Digitální úřad - studie možností aplikace digitálních inovací
- Plán udržitelné městské mobility MČ Praha 13
- Generel cyklistické dopravy MČ Praha 13
- Priority rozvoje sociálních a návazných služeb pro občany městské části Praha 13

Praha 13 spolupracuje s **neziskovými organizacemi**, s nimiž vytváří společnou agendu, zejména v oblasti sociálních služeb. V oblasti sociálních služeb zřizuje neziskovou organizaci Středisko sociálních služeb Prahy 13 a pro poskytovatele sociálních služeb a poskytovatele návazných služeb vyhlašuje každoročně dotační řízení.

Městská část Praha 13 byla oceněna řadou **cen za kvalitu**. V roce 2015 obdržela městská část Praha 13, resp. Úřad městské části Prahy 13 cenu za kvalitu. V roce 2017 se Praha 13 umístila v soutěži Ministerstva vnitra ČR Přívětivý úřad v kategorii obcí s rozšířenou působností na 3. místě. V hodnocení Národní ceny kvality byla v rámci programu Start Europe oceněna Městská část Praha 13, Úřad MČ Praha 13 za úspěšnou realizaci projektů. Městská část Praha 13 je vnímána jako jedna z vůdčích organizací, která zavádí kvalitu do veřejné správy a systematicky zapracovává management kvality do svých struktur. Rada městské části Praha 13 na svém zasedání dne 14. 3. 2005 souhlasila usnesením č. 150 s účastí ÚMČ Praha 13 na projektu Národní politiky podpory jakosti 2005 Implementace modelu CAF do organizací územní veřejné správy. Podmínkou pro zapojení úřadu do projektu byl výslovný závazek vedení úřadu, že bude na úřadu aplikován model CAF (Common Assessment Framework). Od

[4] Tyto dokumenty jsou zveřejněny na stránkách městské části Praha 13, na odkaze: https://www.praha13.cz/Dulezite-dokumenty-a-rozpocet

roku 2005 městská část Praha 13 ušla dlouhou cestu a úřad získal řadu ocenění Ministerstva vnitra za používání modelu kvality CAF v bronzovém a stříbrném stupni, 2 ocenění za inovaci ve veřejné správě a v roce 2013 dokonce Národní cenu ČR za Společenskou odpovědnost. V roce 2014 se stala MČ Praha 13 vítězem Národní ceny kvality ČR hodnocení podle Modelu CAF (tzv. zlatý stupeň). V roce 2015 získala ocenění za úspěšnou realizaci projektů Perspektivní organizace a Committed to Excellence.

Model CAF už v současné době nedostačuje všem potřebám ÚMČ Praha 13 a proto bylo pokročeno k zavedení vyspělého, komplexního a zároveň výrazně obtížnějšího modelu řízení kvality a tím je Model EFQM (model EXCELENCE).

V roce 2017 se MČ stala vítězem národní ceny kvality ČR ve veřejném sektoru v programu EXCELENCE a držitelem mezinárodního ocenění EFQM „Recognised for Excelence". V roce 2018 získala městská část Praha 13 prestižní ocenění v Národní ceně kvality s označením Excelentní organizace. Ocenění si odnesl nejen Úřad městské části Praha 13, ale také dvě základní školy, které v městské části působí. V roce 2019 Úřad městské části Praha 13 obsadil druhé místo v soutěži Přívětivý úřad, dále v tomto roce MČ Praha 13 obdržela na Pražském hradě dvě významná ocenění. Národní cenu ČR za společenskou odpovědnost v kategorii veřejný sektor za první místo a ocenění absolutního vítěze v této kategorii. V roce 2020 získala MČ Praha 13 první místo v soutěži Přívětivý úřad 2020 v kategorii městských částí hlavního města. V roce 2021 získala MČ certifikát ISO/IEC 27001:2013 Všeobecné činnosti veřejné správy. Dále v tomto roce si MČ převzala ocenění za první místo v Národní ceně kvality ČR za rok 2020 a dále získala první místo v Národní ceně kvality ČR program EXCELENCE 2020 v kategorii digitální stát. Rok 2021 zakončila MČ získáním dalšího ocenění, a to druhého místa v soutěži Přívětivý úřad 2021 v kategorii městských částí hlavního města. V roce 2022 MČ Praha 13 získala první místo v Národní ceně kvality ČR za rok 2022 v programu EXCELENCE.

Zainteresované strany:

- **Zákazníci konkrétních procesů** prováděných úřadem (např. žadatel o vydání cestovního pasu, klient sociálního odboru, nájemce v prostorech MČ, zájemce o investici v MČ atd.),
  Shrnutí očekávání – vyřízení jejich úřední věci co nejrychleji a kvalitně při komunikaci s příjemnými úředníky
- **Občané** MČ včetně osob dojíždějících za prací (dělíme je do skupin např. podle věku, vzdělání, místa bydliště zájmů atd.),
  Shrnutí očekávání – perfektní místo pro život, klidná a bezpečná městská část s množstvím zeleně, občanskou vybaveností a možností zaparkování
- **Zaměstnanci úřadu**,
  Shrnutí očekávání – jistota, dobré pracovní prostředí a kolektiv, adekvátní ohodnocení
- **Stát, ministerstva, MHMP**,
  Shrnutí očekávání – profesionální komunikace a přístup k veřejné správě
- **Zastupitelé, politici, politické strany,**
  Shrnutí očekávání – služby servisní organizace na špičkové úrovni
- **Skupiny organizací** (církve, školská zařízení, podnikatelská komora, sportovní organizace, nevládní neziskové organizace – NNO, Sdružení dobrovolných hasičů atd.),
  Shrnutí očekávání – partnerství a podpora v činnostech organizací
- **Podnikatelé**, obchodní organizace
  Shrnutí očekávání – vytváření vhodného podnikatelského prostředí na místní úrovni, minimální úřední zátěž s perfektními službami živnostenského úřadu
- **Příspěvkové organizace**,
  Shrnutí očekávání – finanční i metodická podpora
- **Dodavatelé** materiálu a služeb,
  Shrnutí očekávání – solidnost a platební morálka, dodržování smluvních vztahů
- **Další zainteresované strany** (média, novináři, účastníci řízení atd.).

OBČANÉ

K rychlé a efektivní komunikaci s občany je určena **mobilní aplikace pro občany i návštěvníky Prahy 13**, ve které je obyvatelům k dispozici aktuální přehled akcí pořádaných na území městské části Praha 13, aktuality, úřední deska, přehled sportovních zařízení a dětských hřišť, přehled sběrných dvorů, možnost objednání na vybrané přepážky Úřadu městské části Praha 13, informace o tom, jak postupovat v konkrétních životních situacích a jak si co vyřídit a mnoho dalšího. Aplikace také podporuje funkce pro usnadnění přístupu pro nevidomé a slabozraké. Občané mohou posílat náměty na rozšíření a vylepšení aplikace.

Dále Rada městské části Praha 13 vydává měsíčně **Zpravodaj městské části Praha 13 STOP (Stodůlecký posel)** s informacemi o aktuálním dění. Občané mohou sledovat informace na oficiálním **facebookovém profilu „Šťastná třináctka“** a také sledovat program **regionální televize TV13**.

INFRASTRUKTURA

Městská policie hl. m. Prahy provádí jako bezplatnou službu občanům **evidenci jízdních kol**.

Prostřednictvím **mobilní aplikace pro občany a návštěvníky Prahy 13** mohou obyvatelé nahlásit závadu jako např. rozbitou lavičku, nepořádek kolem kontejnerů na odpad atp. Dále zde existuje přehled míst s bezbariérovým přístupem – včetně jejich polohy v mapě, přehled sběrných dvorů, sběrných míst odpadu (plast, papír, elektroodpad, čiré a barevné sklo), přehled přistavených velkoobjemových kontejnerů – včetně provozní doby a jejich polohy v mapě, nebo harmonogram blokového čištění ulic.

KVALITA ŽIVOTA

Městská část Praha 13 je aktivním realizátorem **Místní Agendy 21**.

Městská část Praha 13 má dobrou dostupnost jak **sociálních**, tak **zdravotních služeb**. Poskytování sociálních služeb je zaměřeno na cílové skupiny se zdravotním, tělesným, kombinovaným, mentálním, sluchovým, zrakovým postižením, duševními onemocněnými, seniory i rodiny a dětmi a další.

Městská část Praha 13 na základě zvyšujícího se počtu cizinců přijímá konkrétní **integrační opatření**, která již od roku 2010 uskutečňuje ve spolupráci se školami a neziskovými organizacemi projekt "Společná adresa - Praha 13". Hlavním cílem projektu je podpora vzájemného soužití a usnadnění začleňování cizinců do běžného života v Praze. Tento projekt se v roce 2022 rozšířil i na uprchlíky z Ukrajiny.

Aktivity místní Agendy 21 v roce 2023[5]

- Přednáška pro veřejnost na téma udržitelného rozvoje - zdraví a kvalitní život
- EUROKLÍČE
- Vzpomínkovník
- Angličtina s MA 21 pro seniory – lekce pro začátečníky
- Kancelář MA 21 a dotazy občanů
- Voucher na hodinu plavání pro virtuální klub rodina
- Setkání se školními parlamenty
- Veřejné fórum 2023 pro občany Prahy 13
- Den zdraví 2023

[5] Tyto aktivity jsou zveřejněny na stránkách městské části Praha 13, na odkaze: https://www.praha13.cz/2023

6.6 SWOT ANALÝZA

SILNÉ STRÁNKY (S)

Ekonomika, podnikání a zaměstnanost

- Široká nabídka pracovních příležitostí na území hl. m. Prahy
- Výhodná lokalita - dostupné dopravní spojení do centra Prahy i na hlavní dálniční trasy mimo Prahu, výborná dostupnost letiště
- Nabídka kancelářských ploch
- Rozvoj nových podnikatelských služeb (např. poliklinika jednodenní medicíny), zvýšení zaměstnanosti v ICT
- Existence rozvojových ploch pro nerušící výrobu

Bydlení

- Funkční domovní fond
- Vysoká míra napojení domů na technickou infrastrukturu
- Atraktivní prostředí pro bydlení
- Město krátkých vzdáleností

Správa a řízení ÚMČ Praha 13

- Proaktivní přístup ÚMČ
- Zkušenosti s účastí v pilotních projektech
- Kvalitní veřejná správa s proklientským přístupem
- Participace občanů v procesu plánování rozvoje městské části, zapojení Místní Agendy 21
- Proaktivní využívání dotačních titulů
- Vysoce kvalifikovaný odborný tým pracovníků ÚMČ Praha 13
- Zavedený systém řízení kvality (EFQM)
- Strategické dokumenty pro různé oblasti veřejného zájmu

SLABÉ STRÁNKY (W)

Ekonomika, podnikání a zaměstnanost

- Nedostatek pracovních sil

Bydlení

- Vysoký podíl monofunkčních panelových sídlišť
- Nedostatek bytového fondu MČ pro prioritní profese (např. lékaři, učitelé, policisté)
- Časté změny nájemců bytů, které způsobují snižování komunitních vazeb
- Cenová nedostupnost bydlení

Správa a řízení ÚMČ Praha 13

- Nekonkurenceschopnost v platovém ohodnocení zaměstnanců z důvodu platových tarifů
- Roztříštěnost komunikačních kanálů
- Velká různorodost aplikačního software
- Přesun nových agend na úroveň MČ bez navýšení finančních prostředků

PŘÍLEŽITOSTI (O)

Ekonomika, podnikání a zaměstnanost

- Bytová výstavba s živým parterem (v přízemí obchody a služby), podpora malého a středního podnikání
- Vytvoření vhodných podmínek a zvýšení atraktivity městské části pro podnikatelské subjekty
- Přesun sídel úspěšných velkých českých i zahraničních a nadnárodních společností na MČ P13

Bydlení

- Zvyšování dostupnosti bydlení
- Realizovat nové bytové projekty se zaměřením na dostupné bydlení participativním způsobem

HROZBY (T)

Ekonomika, podnikání a zaměstnanost

- Nestabilní legislativní prostředí pro podnikání vč. nové úpravy Zákoníku práce
- Zhoršení ekonomické situace vlivem další globální ekonomické recese

Bydlení

- Snížená dostupnost bytů ke koupi i pronájmu v důsledku zvyšování cen
- Stárnoucí domovní a bytový fond

Správa a řízení ÚMČ Praha 13

- Snížení příjmů MČ vlivem omezených transferů z HMP

Správa a řízení ÚMČ Praha 13 • Dlouhodobé efektivní využívání moderních komunikačních nástrojů vč. vyhodnocování jejich dopadu • Možnost získávat finanční prostředky mimo rozpočtových zdrojů (např. EU) • Účast v celoměstských projektech • Rozvoj elektronizace veřejné správy	• Nepřehlednost legislativního prostředí a problém s implementací nových zákonů • Pokles zájmu obyvatel o informační kanály/dění na území MČ • Nedostatečné finanční zdroje pro rozvoj veřejné správy • Nedostatečná funkčnost jednotného řízení rozvoje IS městských částí Prahy • Další přesun nových agend na úroveň MČ

7 DOPRAVA, ŽIVOTNÍ PROSTŘEDÍ, TECHNICKÁ INFRASTRUKTURA

Tato kapitola je věnována dopravě, životnímu prostředí a technické infrastruktuře na území městské části Praha 13.

7.1 DOPRAVA

Na urbanistické koncepci hl. m. Prahy se doprava podílí několika faktory, jako jsou komunikační sítě města, systém Pražské Integrované Dopravy (PID), soustava železničních tratí, letecká vnitrostátní i mezinárodní doprava a vodní cesty.

AUTOMOBILOVÁ DOPRAVA

Největší dopravní tepnou městské části Praha 13 je **Rozvadovská spojka**. Je pokračováním dálnice D5, na okraji Prahy je rozsáhlou mimoúrovňovou křižovatkou napojena na Pražský okruh a provizorně končí ve Stodůlkách. Celková délka vybrané komunikační sítě (dálnice, silnice I.-III. třídy, místní komunikace I.-IV. třídy) na území městské části Praha 13 činila v roce 2020 123,6 km.

Hustota dopravy je sledována ve všech městských částech Prahy pomocí kamerového systému. V městské části Praha 13 jsou monitorovány zejména úseky intenzivně využívané. Detailní pohled na intenzity dopravy na hlavních komunikacích Prahy (Prahy 13) zobrazuje následující obrázek. Nejintenzivněji využívanými úseky v městské části Praha 13 je Pražský okruh (až 87 800 vozidel/den), Rozvadovská spojka (až 51 000 vozidel/den), komunikace v ulici Jeremiášova (až 28 500 vozidel/den) a komunikace Plzeňská (25 400 vozidel/den).

Obrázek 7.1: Intenzity automobilové dopravy na hlavních komunikacích – výřez Prahy 13 a okolí (průměrný pracovní den, počty všech vozidel 0-24 h)

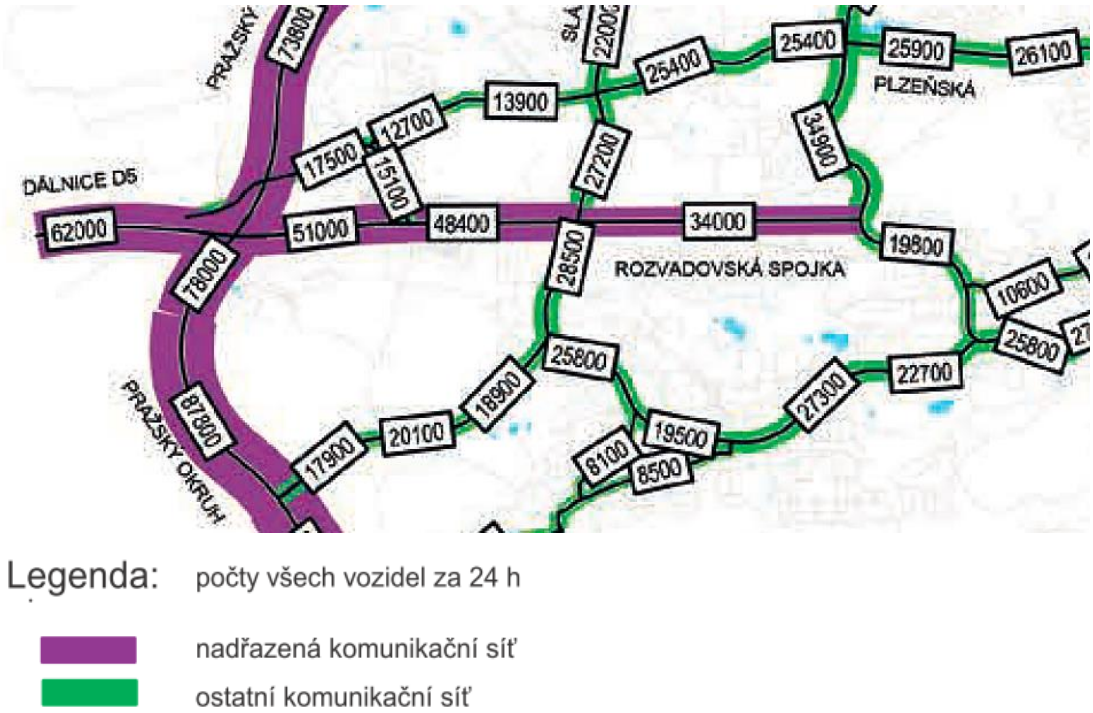

Zdroj dat: Technická správa komunikací hlavního města Prahy, Ročenka dopravy Praha 2022

Z následujícího obrázku je patrný nárůst intenzity dopravy mezi lety 2001 a 2022 na všech sledovaných komunikacích v městské části Praha 13. Nejvyšší nárůst intenzity dopravy byl v období 2001–2022 na Pražském okruhu a komunikaci Rozvadovská spojka.

Obrázek 7.2: Intenzity automobilové dopravy na hlavních komunikacích – výřez Prahy 13 a okolí

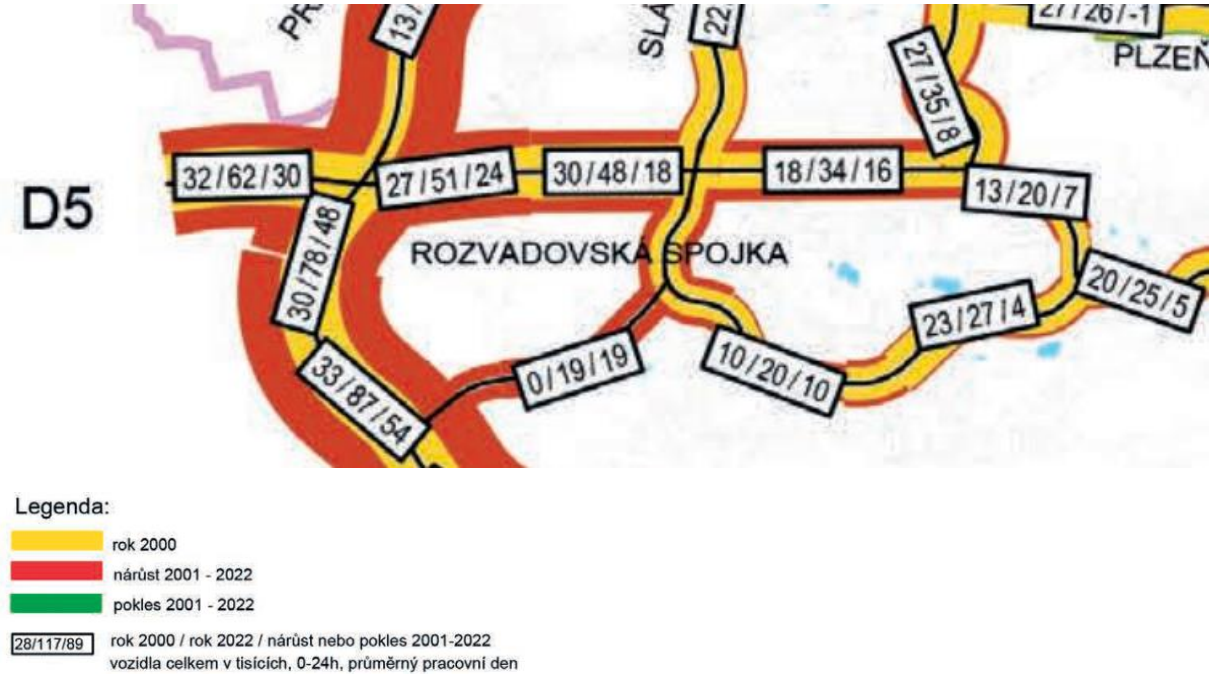

Zdroj dat: Technická správa komunikací hlavního města Prahy, Ročenka dopravy Praha 2022

Obrázek 7.3: Nehodovost v silničním provozu za období 1. 1. 2023 až 31. 7. 2023 – výřez Prahy 13 a okolí

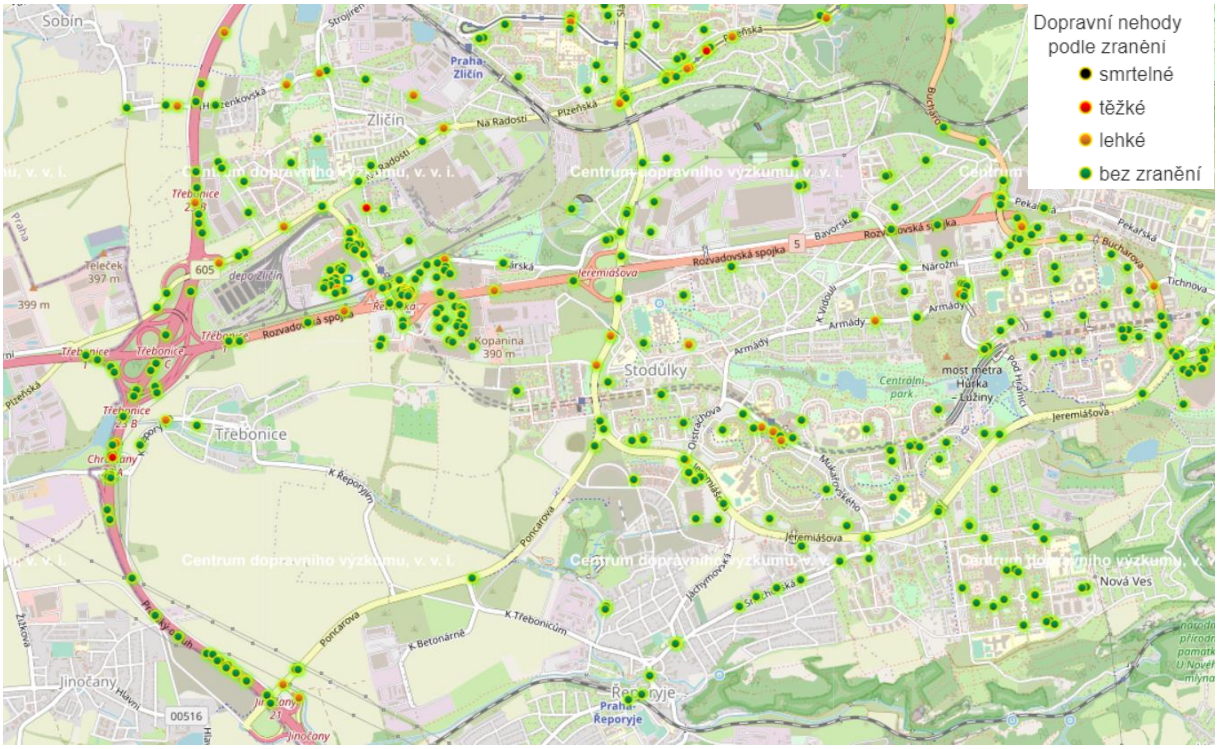

Zdroj dat: Centrum dopravního výzkumu 2023

V rámci prevence dopravní nehodovosti dochází průběžně k realizaci různých akcí, které jsou organizovány Magistrátem hl. m. Prahy, Technickou správou komunikací hl. m. Prahy, Městskou policií hl. m. Prahy, Policií ČR, Ministerstvem dopravy nebo neziskovými organizacemi. V městské části Praha

13 se nachází veřejné dětské dopravní hřiště v ulici Bronzová. Není určené jen pro děti ze základních škol, vhodné je i pro mateřské školy a další organizace pracující s dětmi jakéhokoliv věku. Mladí cyklisté na dopravních hřištích prakticky používají komunikace dopravního hřiště a formou hry si nacvičují dopravní provoz. Tím se co nejvíce učí, jak se správně chovat a zajišťovat si tak vlastní bezpečnost na komunikacích. Dále se na území Prahy 13 nachází dopravní hřiště v areálech MŠ v ulici Vlasákova a ulici Běhounkova 2300, která jsou využívána pouze MŠ.

MĚSTSKÁ HROMADNÁ DOPRAVA

Na území obsluhovaném Pražskou integrovanou dopravou (PID) je možné cestovat na jeden jízdní doklad bez ohledu na zvolený dopravní prostředek, čímž se zvyšuje konkurenceschopnost hromadné dopravy vůči dopravě individuální. Pražská integrovaná doprava (PID) je dopravní systém, v rámci kterého jsou integrovány všechny druhy dopravy (metro, železnice, tramvaj, autobus, lanovka, přívoz) do jednoho koordinovaného systému. Významnou složkou PID na území městské části Praha 13 je metro. Praha 13 je napojena na linku B. Stavba linky B probíhala v letech 1979–1998, stanice Hloubětín byla otevřena roku 1999 a Kolbenova roku 2001. Linka B pražského metra vede centrem ve směru jihozápad – severovýchod, na obou koncích se stáčí do rovnoběžkového směru. Celková délka linky je 25,7 km a je označována žlutou barvou. Přepravní kapacita činí ve špičce cca 21 000 osob za hodinu. Linka B je nejdelší a zatím nejmladší linka v síti pražského metra. V městské části Praha 13 se nachází pět stanic metra (Nové Butovice, Hůrka, Lužiny, Luka, Stodůlky). Všechny stanice mají bezbariérový přístup. MČ Praha 13 má zpracovaný koncepční dokument Koncepce bezbariérovosti městské části Praha 13 na období let 2020 – 2030. Cílem koncepce bezbariérovosti je podpořit začleňování ohrožených či vyloučených z důvodu zhoršeného zdravotního stavu či jiných omezení při pohybu ve veřejném či veřejně přístupném prostoru.

Obrázek 7.4: Linky metra v hl.m. Praze platné od 26. 5. 2021

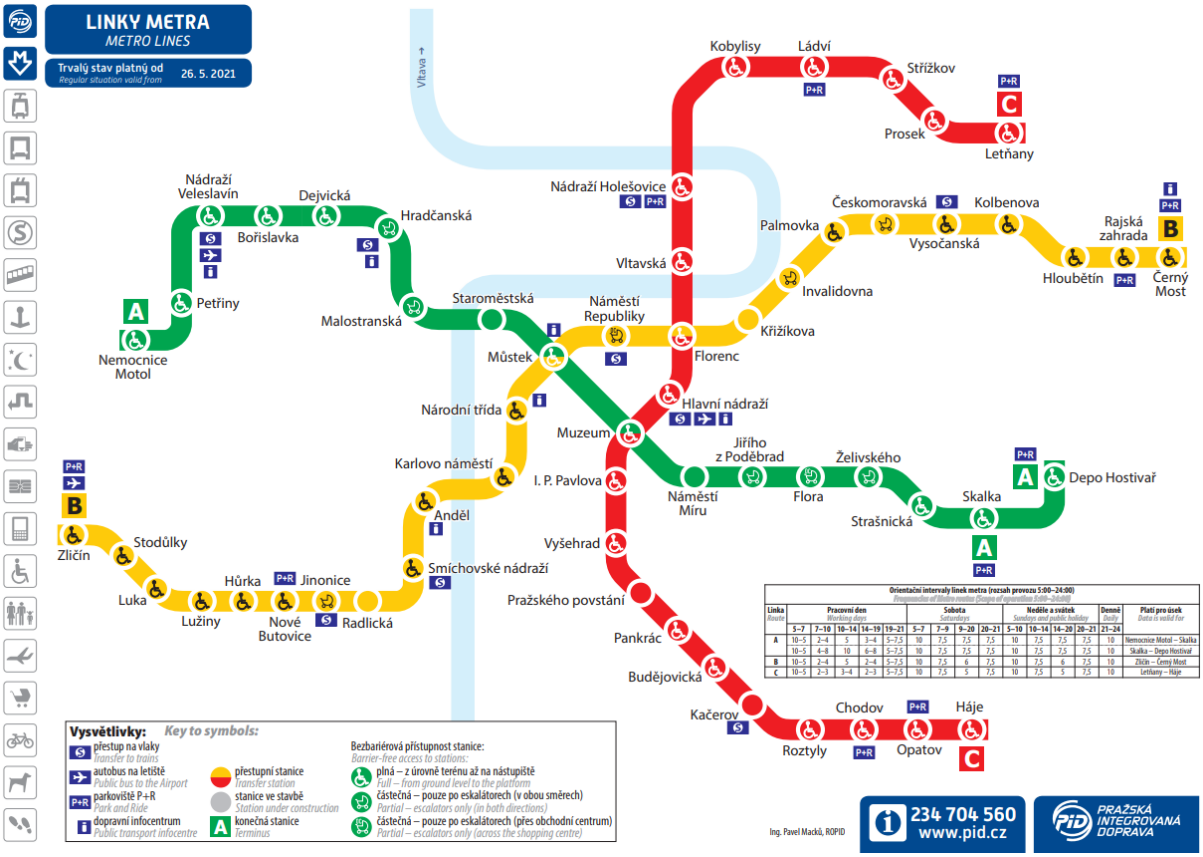

Zdroj dat: Pražská integrovaná doprava, 2023, dostupné z: https://www.dpp.cz/jizdni-rady/mapy-a-schemata

Obrázek 7.5: Linky nočního provozu v Praze – tramvaje a autobusy, platné od 5. 9. 2023

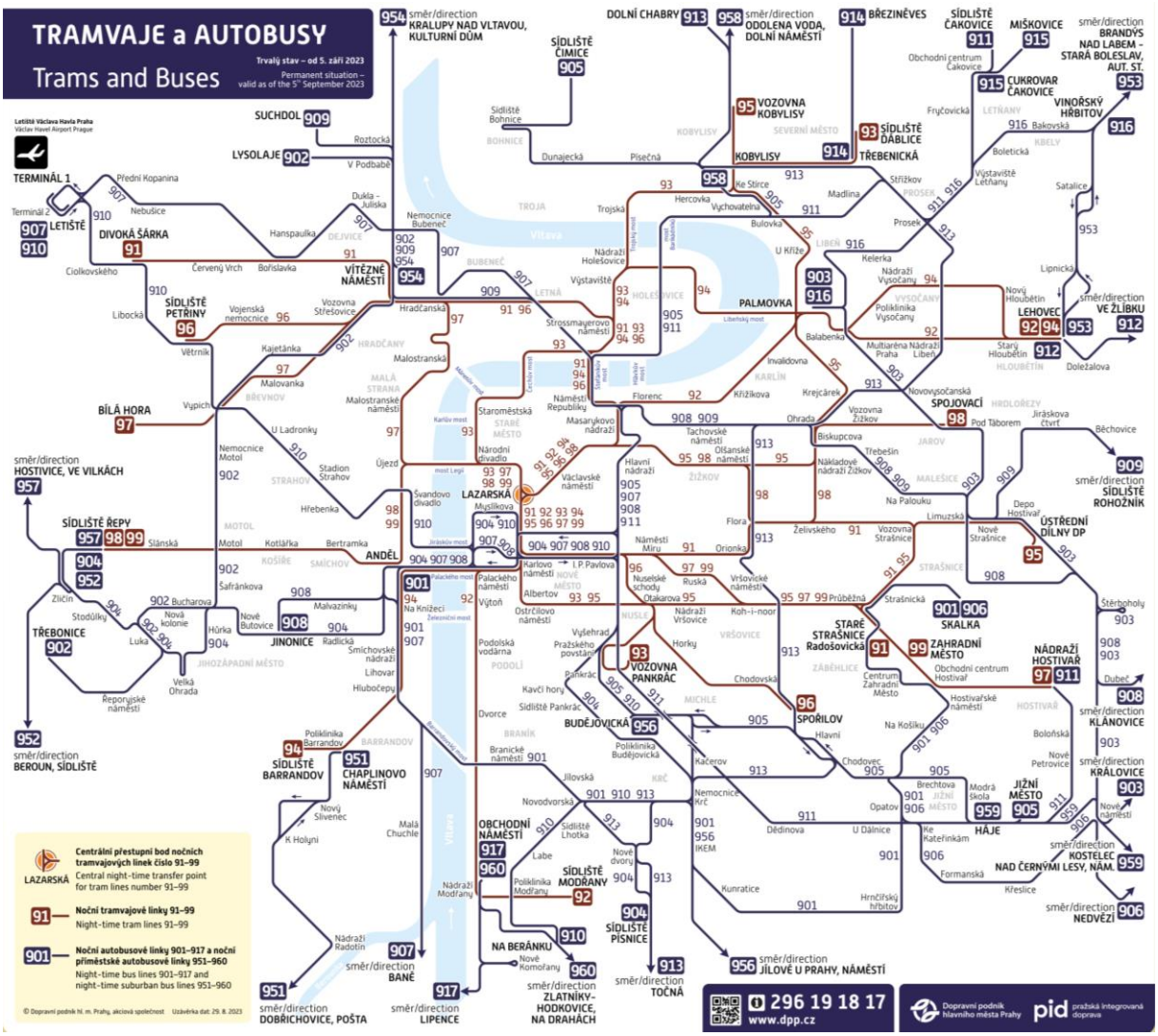

Zdroj dat: Pražská integrovaná doprava, 2023, dostupné z: https://www.dpp.cz/jizdni-rady/mapy-a-schemata

Na území městské části Praha 13 je velmi dobrá dostupnost MHD, kromě metra (linka B) je dopravní obslužnost zajištěna hustou sítí autobusové dopravy v průběhu celého dne i v nočních hodinách. Dostupnost noční dopravy je znázorněna na obrázku výše. V celé Praze je dostupnost zastávek kolejové dopravy 69,4 %. Tato metrika je vypočtena jako podíl obyvatel, kteří bydlí v dosahu 15 minut pěší chůze od zastávek kolejové dopravy. Zahrnuje zastávky tramvají, metra a vlaků.

CYKLODOPRAVA

Cyklistická doprava je neoddělitelnou součástí městské mobility a společně s chůzí a veřejnou hromadnou dopravou je řazena mezi udržitelné druhy dopravy. MČ Praha 13 má zpracován koncepční dokument Generel cyklistické dopravy městské části Praha 13. Na území městské části Praha 13 se nachází 8 km značených cyklostezek. V roce 2022 MČ Praha 13 zřídila na třech místech unikátní cyklostanice, které jsou k dispozici nejen cyklistům nebo koloběžkářům, ale mohou je využívat i maminky a tatínkové s kočárky. Tyto stojany jsou plně vybaveny pro běžné opravy a jsou zdarma k dispozici široké veřejnosti.

Obrázek 7.6: Cyklotrasy v městské části Praha 13

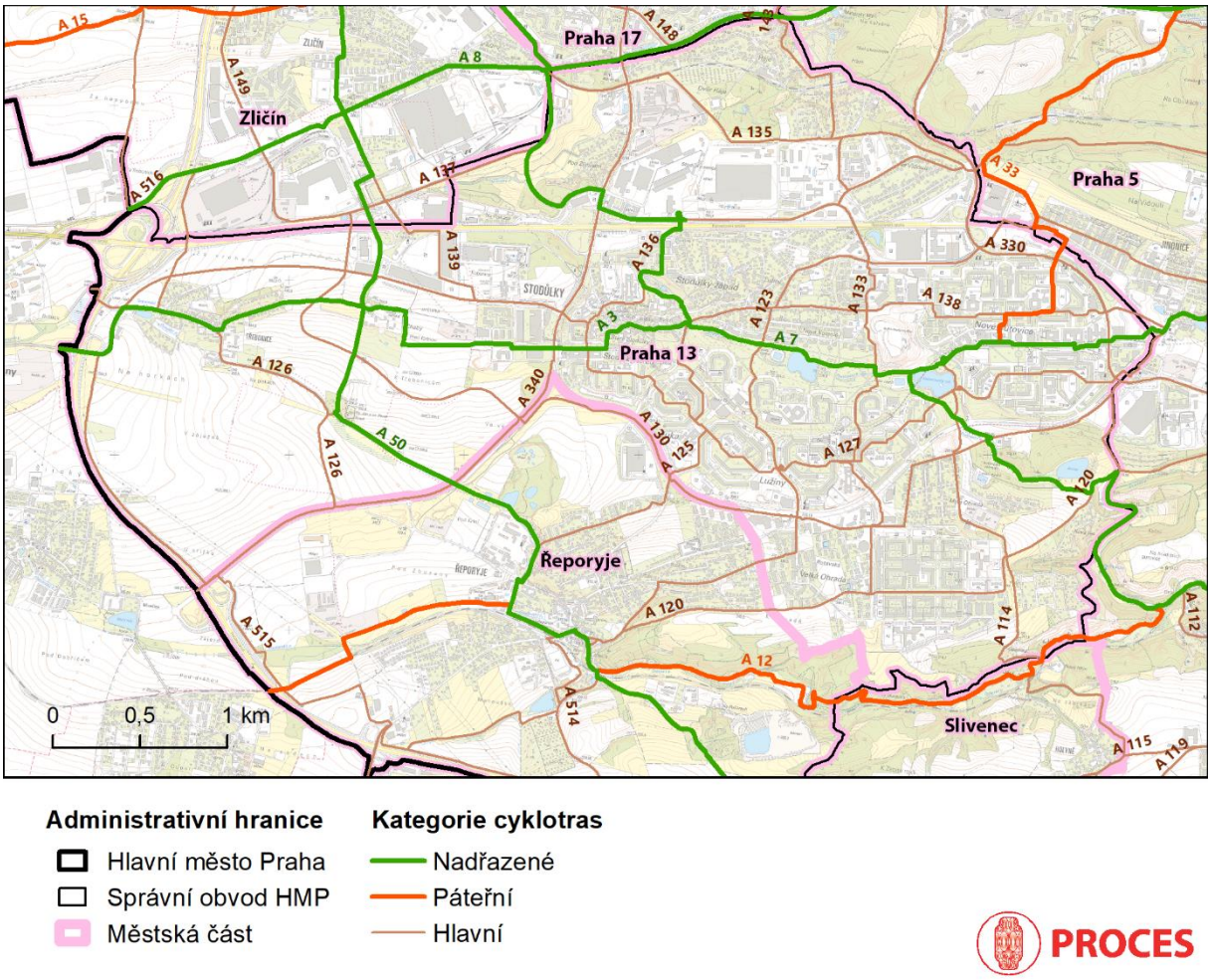

Zdroj dat: Geoportál Praha, podkladová mapa ČÚZK, vlastní zpracování (2023)

DOPRAVA V KLIDU (PARKOVÁNÍ)

V hl. m. Praze jsou v některých městských částech vymezeny zóny placeného stání. Na území městské části Praha 13 v Nových Butovicích jsou vymezeny dvě oranžové zóny pro návštěvnické parkování. Účelem zavedení zón placeného stání v hl. m. Praze je regulace parkování (dopravy v klidu) tak, aby obyvatelé exponovaných lokalit měli možnost zaparkovat svůj vůz v docházkové vzdálenosti od svého bydliště, případně nemovitosti či provozovny. Dále pak motivovat návštěvníky, aby se v lokalitě zdržovali se svým vozidlem po dobu jen nezbytně nutnou a uvolnili tím parkovací místo dalším řidičům.

Kapacita parkovacích stání na ostatním území města není ve většině případů evidována. Zejména v územích s vícepodlažní zástavbou dochází k deficitu parkovacích míst. V okolí stanic metra je nedostatek parkovacích míst prohlouben tím, že je využívají k metru dojíždějící pražští i mimopražští motoristé.

Obrázek 7.7: Zóny placeného stání a poloha záchytných parkovišť P+R na území hl. m. Prahy

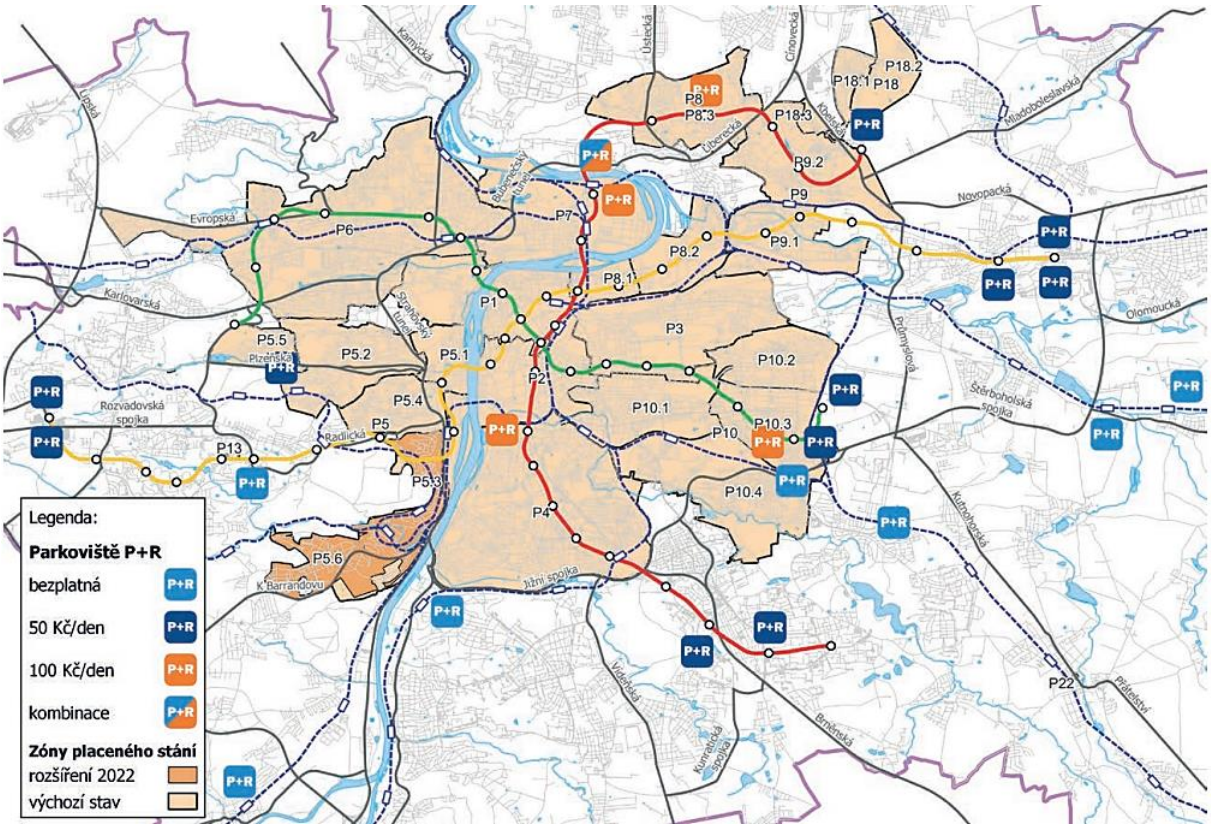

Zdroj dat: Technická správa komunikací hlavního města Prahy, Ročenka dopravy Praha 2022

V červnu 2023 byl otevřen **nový parkovací dům Nové Butovice** na území Prahy 13 s celkovou kapacitou 380 parkovacích míst. Nabízí 200 míst v rámci typu P+R a 180 stání je určeno rezidentům. Využití parkovacího domu je uvedeno pouze orientační, protože je nově otevřen, je předpoklad, že se využití postupně navýší. V rámci rezidenční části je k 20. 9. 2023 pronajato celkem 70 parkovacích míst. Kapacity pro parkování P+R jsou nejvíce vytížené uprostřed pracovního týdne, klesají v pátek a jen minimální jsou o víkendu. Parkovací dům umožňuje lidem po zaparkování vozu přestup na autobus a metro linky B.

Obrázek 7.8: Statistika vjezdů P+R v novém pakovacím domě Nové Butovice v týdnu 11.9. – 17. 9. 2023

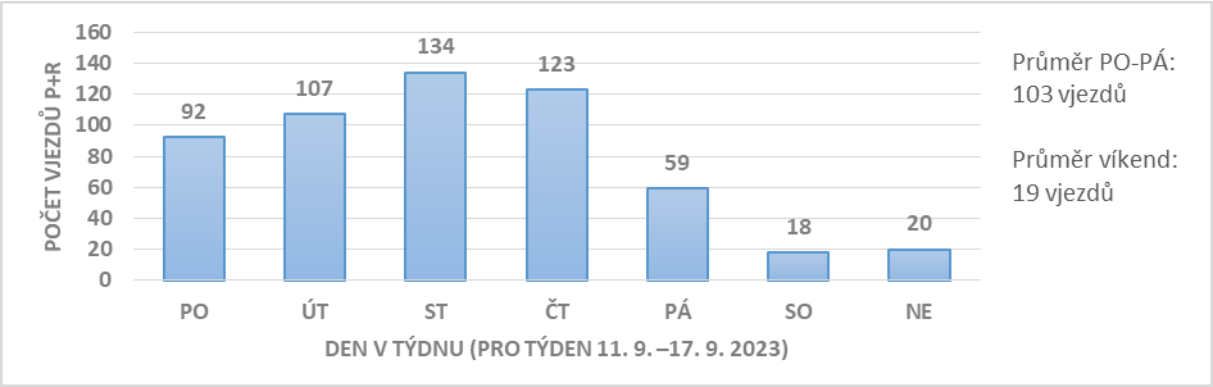

Zdroj dat: Technická správa komunikací hl. m. Prahy, a.s., zpracování PROCES 2023

7.2 TECHNICKÁ INFRASTRUKTURA

Technické vybavení ovlivňuje urbanistickou koncepci hlavního města Prahy systémy zásobování vodou, odkanalizování, zásobování elektrickou energií, teplem, plynem, přenosu informací (elektronických komunikací) a soustavou vodních toků s výraznou městotvornou funkcí.

VODOVODNÍ A KANALIZAČNÍ SÍŤ

Provozovatelem vodohospodářské infrastruktury je společnost Pražské vodovody a kanalizace, a.s. Společnost se zabývá výrobou a distribucí pitné vody a odváděním a čištěním odpadních vod. Správcem většiny kanalizační sítě a čistíren odpadních vod je na území hl. m. Prahy Pražská vodohospodářská společnost, a.s. Městská část Praha 13 je zásobována z úpravny vody Želivka. Úpravna vody Želivka je nejmodernější a největší úpravnou vody zásobující hl. m. Prahu pitnou vodou. Podíl úpravny vod Želivka na zásobování Prahy pitnou vodou v roce 2021 byl 73 %. Pitnou vodou zásobuje i oblasti Středočeského kraje a kraj Vysočina. Na vodovodní síť je připojeno 91,3 % domů v městské části Praha 13. Průměrná roční spotřeba pitné vody na obyvatele Prahy v roce 2022 v kategorii domácnosti, bez ostatních odběratelů byla 40,5 m^3. Průměrná denní spotřeba vody na osobu v roce 2022 byla v Praze 111 litrů.

Obrázek 7.9: Distribuční systém vodárenské soustavy na území hl. m. Prahy

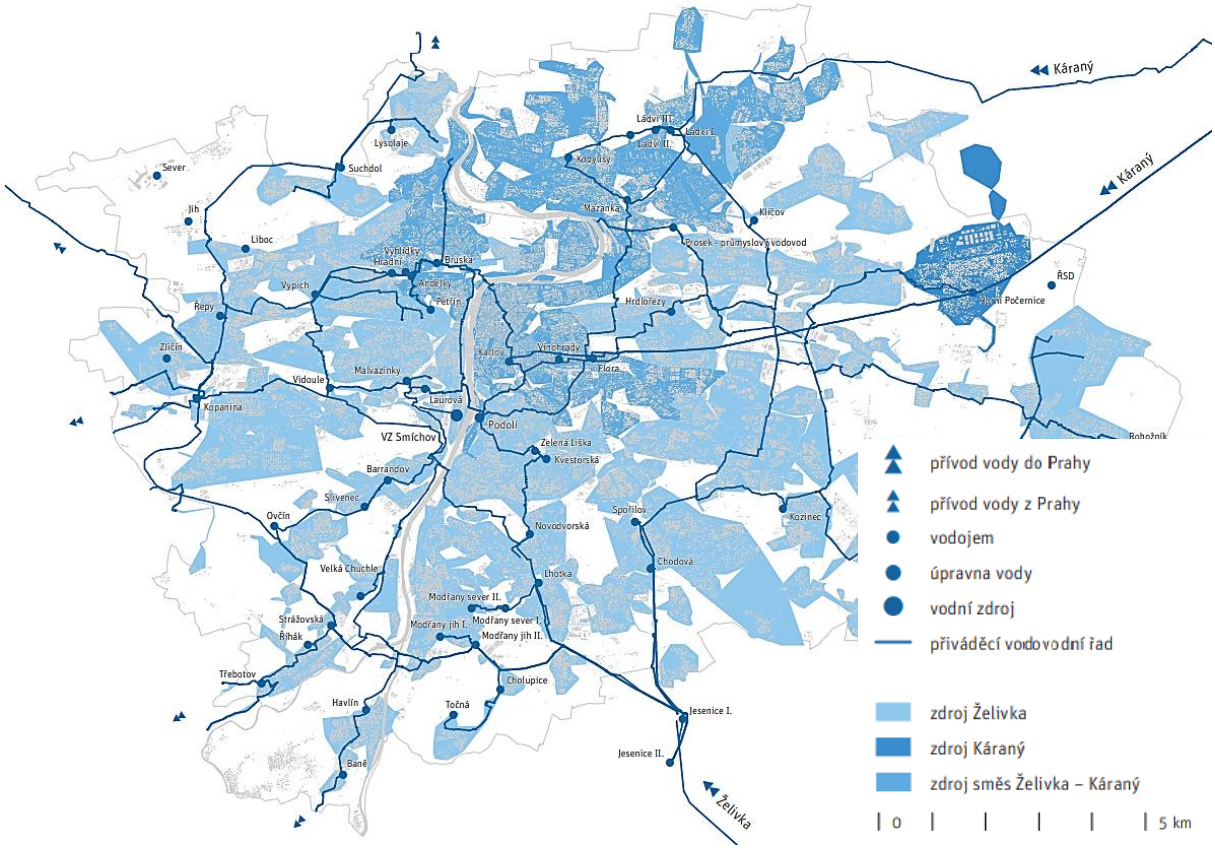

Zdroj dat: Územně analytické podklady hl. m. Prahy

Území hl. m. Prahy je z převážné části soustavně odkanalizováno do Ústřední čistírny odpadních vod na Císařském ostrově (ÚČOV). V centrální části města je vybudována jednotná stoková síť, která odvádí do ÚČOV společně splaškové odpadní vody i vody srážkové. Páteří odvodňovacího systému hlavního města je sedm kmenových stok A, B, C, D, E, F a K. Do kmenových stok jsou napojeny hlavní sběrače a celoměstsky významné kanalizační sběrače H a G a do nich vedlejší sběrače. Kromě tohoto centrálního stokového systému jsou v okrajových částech města provozovány lokální čistírny

odpadních vod (ČOV), v jejichž povodí se nachází převážně oddílná stoková síť. Kapacita ČOV na území městské části Praha 13 je v současné době dostatečná.

Obrázek 7.10: Kanalizační síť a povodí čistíren odpadních vod na území hl. m. Prahy

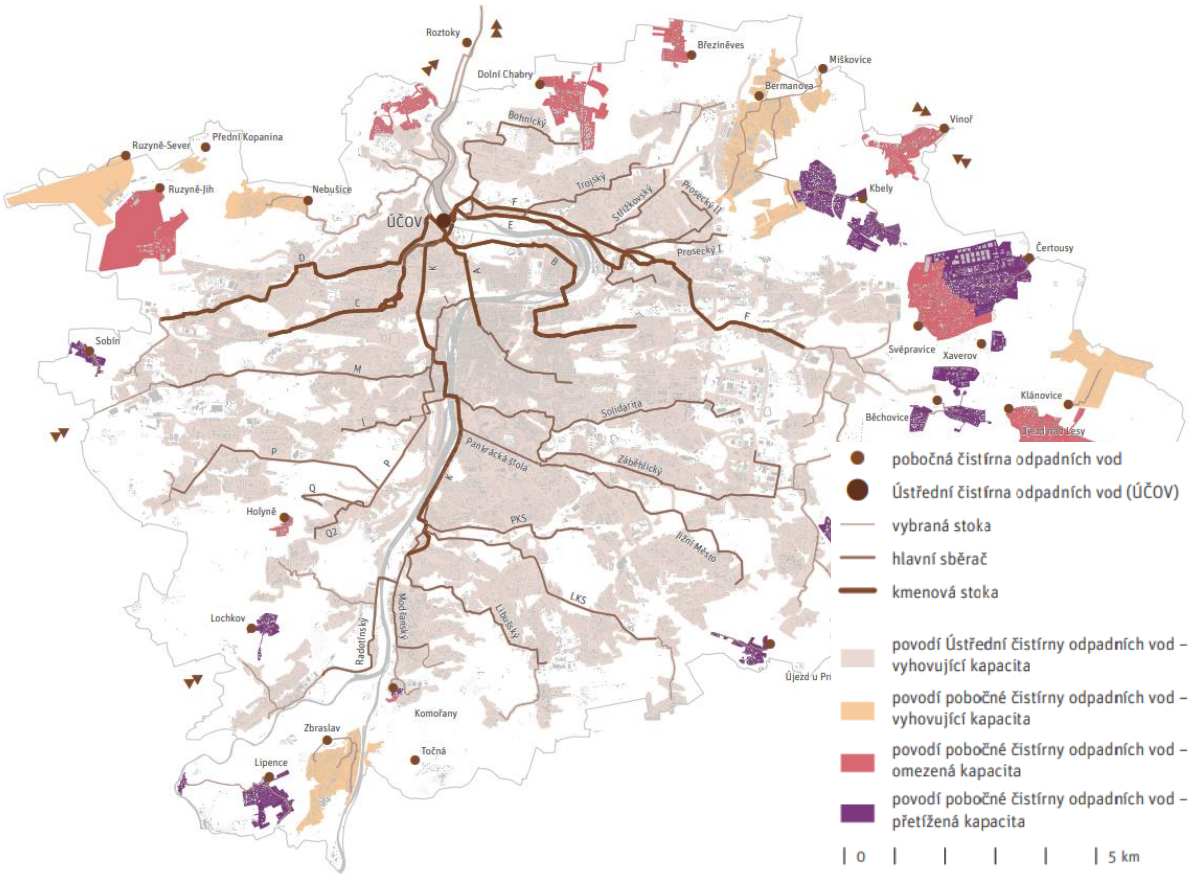

Zdroj dat: Územně analytické podklady hl. m. Prahy

Pro případ dlouhodobých výluk či havárií je městská část Praha 13 zapojena do projektu „Balená voda“. V případě, že nastane takováto situace, míří balená voda přímo k lidem zapojeným do projektu na jimi určené místo.

Tabulka 7.1: Cena vodného a stočného na území hl. m. Prahy

Rok	Vodné		Stočné
	Pitná voda	*Průmyslová voda*	*Odvedená voda*
2023	59,47 Kč/m^3 (65,42 Kč/m^3 vč. DPH)	24,93 Kč/m^3 (28,67 Kč/m^3 vč. DPH)	57,05 Kč/m^3 (62,76 Kč/m^3 vč. DPH)
2017	40,37 Kč/m^3 (46,43 Kč/m^3 vč. DPH)	18,07 Kč/m^3 (20,78 Kč/m^3 vč. DPH)	33,91 Kč/m^3 (38,99 Kč/m^3 vč. DPH)

Zdroj dat: Pražské vodovody a kanalizace, a.s., ceny platné od 1. 1. daného roku

ENERGETICKÁ SÍŤ (ZÁSOBOVÁNÍ ELEKTRICKOU ENERGIÍ, PLYNEM, TEPLEM)

Zdrojem zásobování elektrickou energií hl. m. Prahy je především celostátní přenosová soustava ČEPS a dále Prahu zásobuje rozvodná soustava ČEZ Distribuce. Zásobování jednotlivých částí města je zajišťováno převážně dvoustupňovou sítí 22 kV (napájecí a distribuční). Ve většině případů jde o vedení podzemní kabelové. Mezi hlavní dodavatele elektrické energie v hl. m. Praze patří PRE, ČEZ a E.ON. Hlavní město Praha je prostřednictvím společnosti Pražská energetika Holding, a. s., největším akcionářem společnosti Pražská energetika, a.s.

Obrázek 7.11: Zásobování elektrickou energií na území hl. m. Prahy

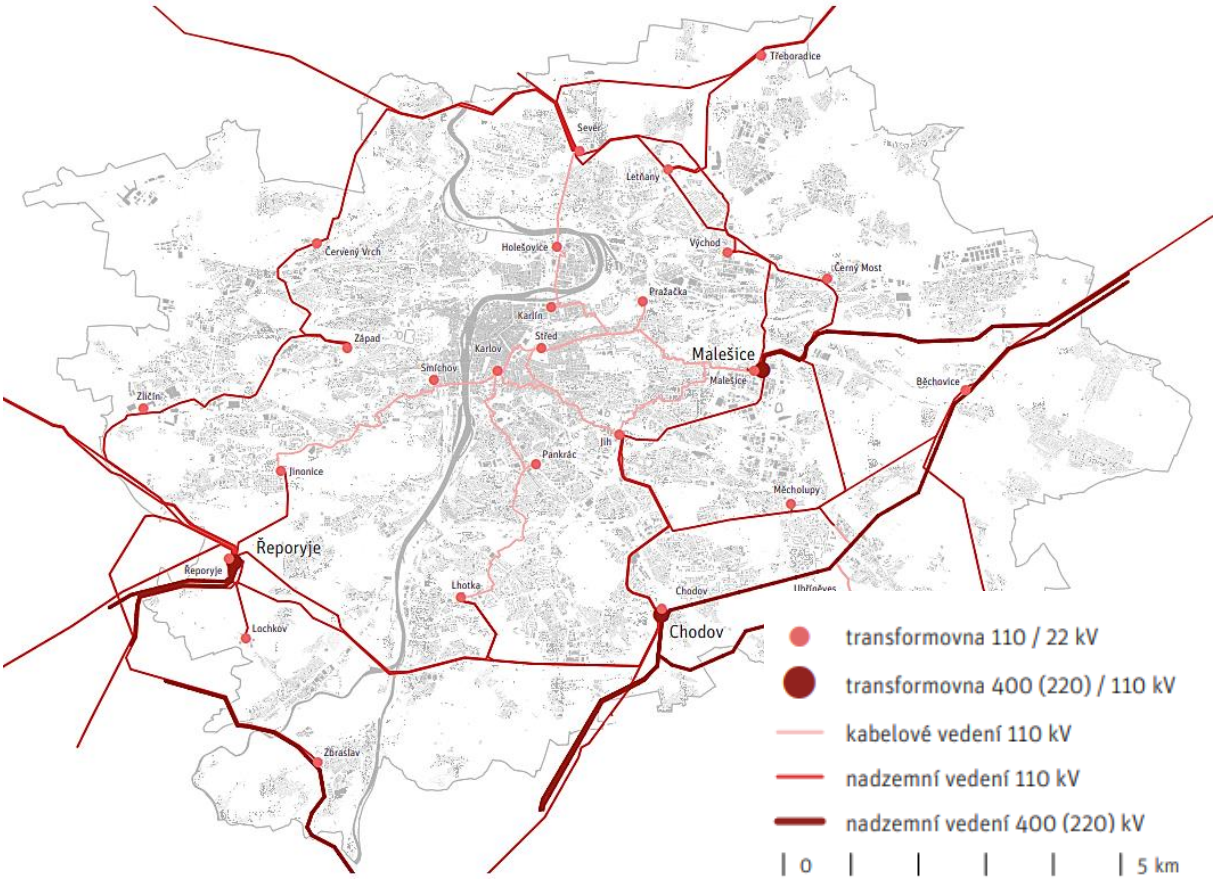

Zdroj dat: Územně analytické podklady hl. m. Prahy

Základem systému zásobování hlavního města Prahy zemním plynem je dvojitý vysokotlaký plynovod vedený po obvodu města. Pražská plynárenská distribuční soustava je souborem vzájemně propojených vysokotlakých, středotlakých a nízkotlakých plynovodů. Plynovodní sítě na území hlavního města a okolních obcí provozuje Pražská plynárenská Distribuce, a. s. Mezi hlavní dodavatele plynu v hl. m. Praze patří Pražská plynárenská, Innogy a E.ON. Hlavní město Praha je prostřednictvím společnosti Pražská plynárenská Holding, a. s., hlavním akcionářem společnosti Pražská plynárenská (PPAS).

Obrázek 7.12: Zásobování plynem na území hl. m. Prahy

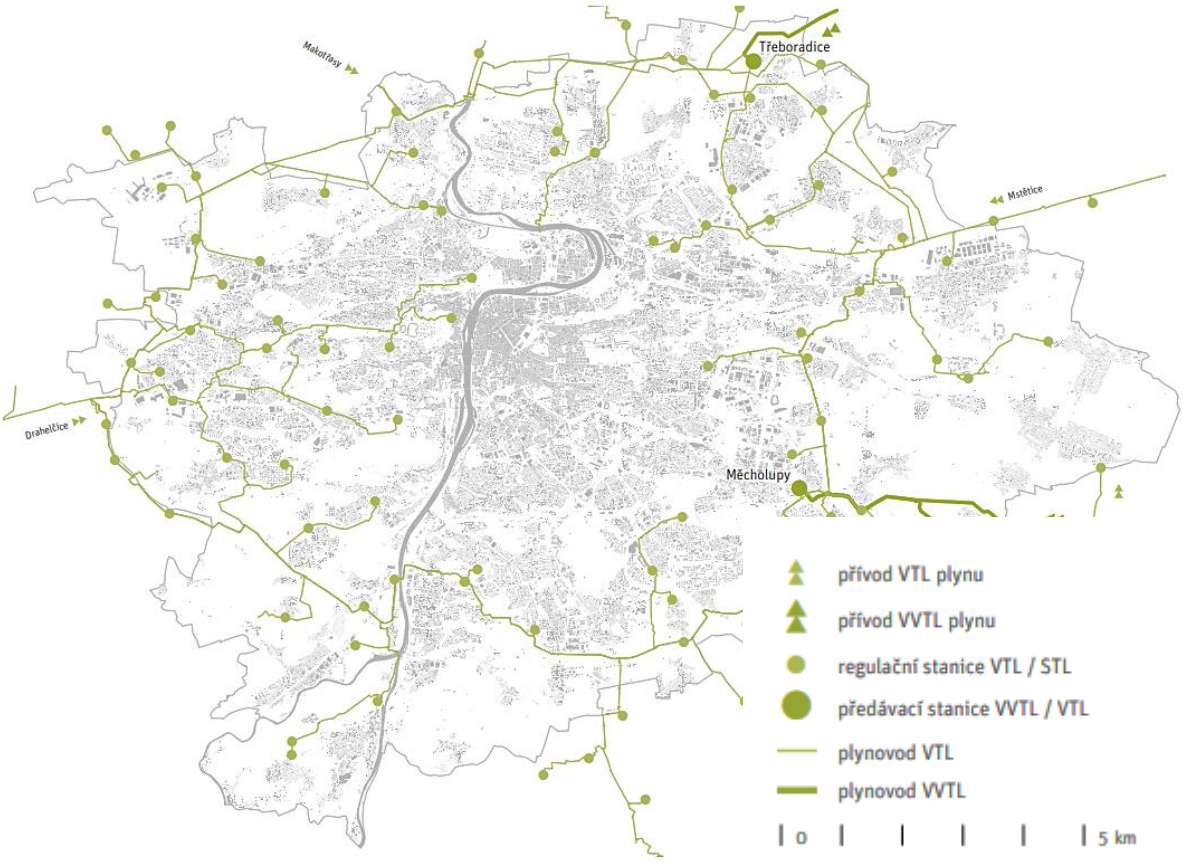

Zdroj dat: Územně analytické podklady hl. m. Prahy

Systém centrálního zásobování teplem (CZT) tvoří na pravém břehu Vltavy propojená (integrovaná) Pražská teplárenská soustava CZT. Systém CZT na levém břehu Vltavy je tvořen ostrovními soustavami CZT. Hlavními zdroji soustav CZT jsou teplárny Veleslavín, Holešovice a výtopna Juliska. Okrskové kotelny zásobují převážně sídlištní zástavbu v oblasti Řep, Jihozápadního Města a Barrandova. Hlavním dodavatelem tepla v hl. m. Praze patří Pražská teplárenská, a.s. Na území městské části Praha 13 se distribuční síť nenachází.

Obrázek 7.13: Centralizované zásobování teplem na území hl. m. Prahy

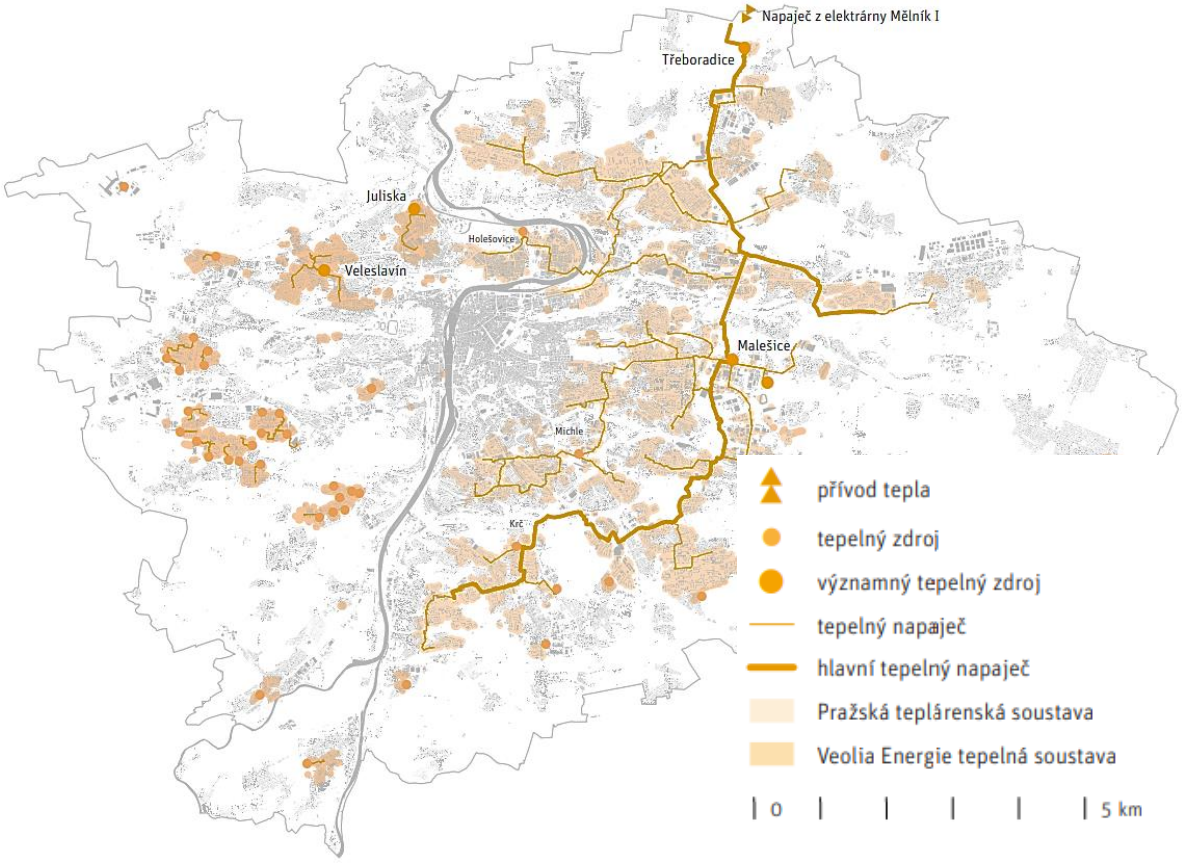

Zdroj dat: Územně analytické podklady hl. m. Prahy

ODPADOVÉ HOSPODÁŘSTVÍ

Komplexní systém nakládání s komunálním odpadem je na celém území hl. m. Prahy jednotný a zajišťuje ho HMP, městské části na svém území rozhodují dle přidělených kvót o umístění stanovišť separovaného odpadu, stanovišť velkoobjemových kontejnerů a kontejnerů na bioodpad včetně řešení četnosti svozů v rámci pravidel HMP. Zajištění svozu směsného a tříděného komunálního odpadu na území hl. m. Prahy zajišťují společnosti Pražské služby, a.s., AVE CZ odpadové hospodářství s.r.o., IPODEC – ČISTÉ MĚSTO, a.s. a KOMWAG, podnik čistoty a údržby města, a.s. Svoz komunálního odpadu na území městské části Praha 13 zajišťuje společnost Pražské služby, a.s.

Obrázek 7.14: Svozové oblasti na území hl. m. Prahy

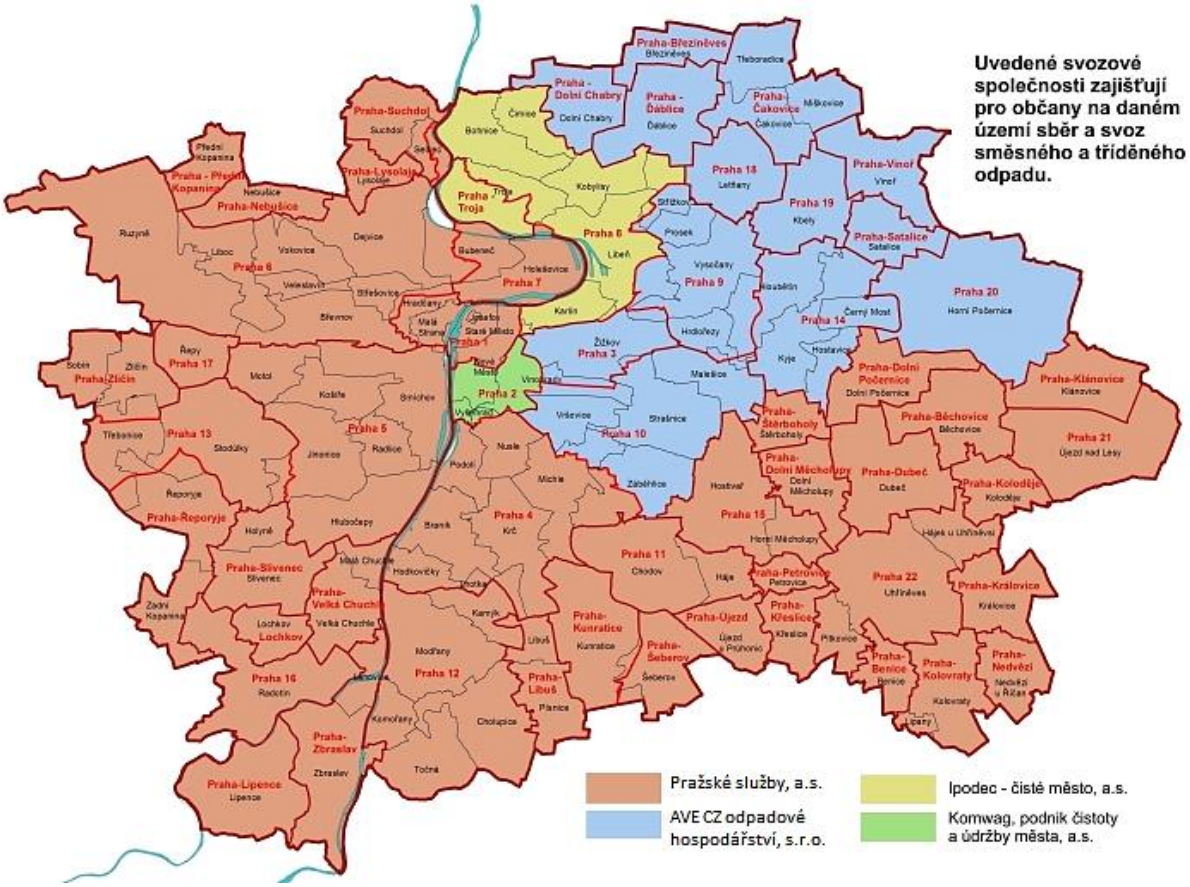

Zdroj dat: Portál hl. m. Prahy

V roce 2021 bylo na území hlavního města vyprodukováno 662 864,2 tun komunálního odpadu, což je v přepočtu 519,7 kg na obyvatele. Celková produkce komunálního odpadu na území hl. m. Prahy se v posledním desetiletí pohybuje v rozmezí 0,65 – 0,8 mil. tun za rok. Hodnoty za MČ Praha 13 jsou uvedeny v následující tabulce. Nejvyšší množství komunálního odpadu bylo v městské části Praha 13 vyprodukováno v roce 2016 (10 255,34 tun). V přepočtu produkce komunálního odpadu na obyvatele za jeden kalendářní rok bylo nejvíce komunálního odpadu vyprodukováno v roce 2016 (166 kg na obyvatele). V roce 2021 činila hodnota produkce komunálního odpadu 117 kg na obyvatele, což je v porovnání s ČR podprůměrná hodnota (cca 563 kg na obyvatele za rok).

Trendy v odpadovém hospodářství hl. m. Prahy a tím i městských částí jsou korigovány platnou legislativou, která nyní upřednostňuje recyklaci odpadů a jejich maximální využití. Nově byl od roku 2022 zaveden na území hl. m. Prahy sběr bioodpadu od obyvatel zdarma, v roce 2023 se slučují sběrné nádoby na plasty a tetrapak do multikomoditního sběru. Budují se „re-use“ centra a rozšiřují se komodity, které lze zdarma odkládat na sběrných dvorech.

Tabulka 7.2: Celková produkce komunálních odpadů na území městské části Praha 13 v letech 2010–2021

Rok	Množství (t)	Produkce komunálního odpadu (t/obyvatele)
2010	5 569,01	0,094
2011	6 332,00	0,104
2012	7 053,33	0,118
2013	7 071,45	0,117
2014	7 181,69	0,119
2015	6 864,87	0,112
2016	10 255,34	0,166
2017	6 184,74	0,100
2018	7 404,99	0,118
2019	8 975,92	0,143
2020	7 167,58	0,113
2021	7 442,80	0,117

Zdroj dat: Ministerstvo životního prostředí, ISOH

Obrázek 7.15: Množství tříděného sběru na území hl. m. Praze v letech 1998 až 2022 v tunách

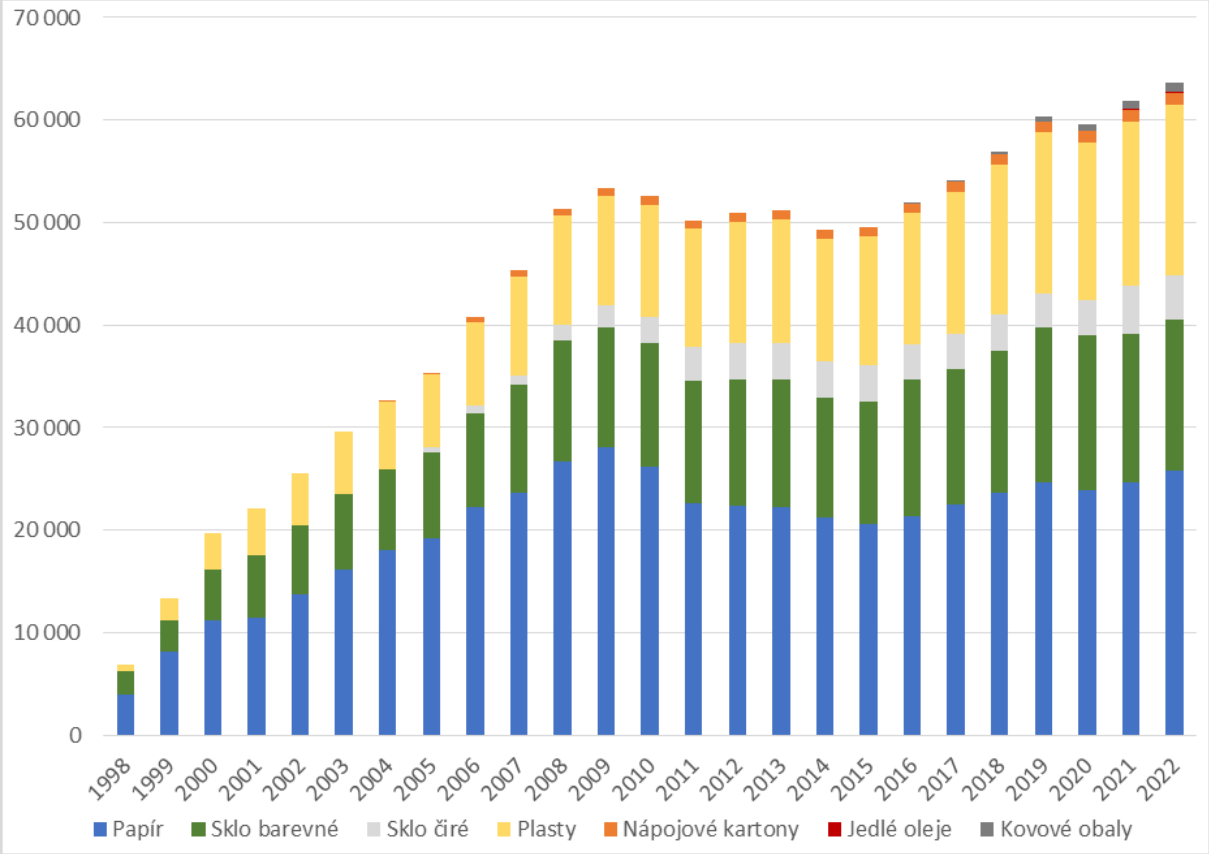

Portál životního prostředí Hlavního města Prahy: Vyhodnocení systému odpadového hospodářství hl. m. Prahy v letech 1998-2022

7.3 ŽIVOTNÍ PROSTŘEDÍ

Tato kapitola analyzuje v základní rovině životní prostředí městské části Praha 13. Kvalita životního prostředí hl. m. Prahy je ovlivněna řadou faktorů, z nichž nejvýznamnější je koncentrace ekonomických aktivit na relativně malém území. To způsobuje zátěž, se kterou se musí obyvatelé Prahy každodenně vypořádávat a která má vliv na zhoršený stav u některých parametrů životního prostředí. Snížení této zátěže při současném růstu kvality života obyvatel Prahy, tj. udržitelný rozvoj hlavního města, je velkou výzvou pro další směřování města.

7.3.1 Ochrana přírody a krajiny

MČ Praha 13 je převážně sídlištní městskou částí s vysokým podílem zeleně, vzhledem k poloze na jihozápadním okraji Prahy sem navazují i chráněná území středočeského kraje. Na území MČ Prahy 13 se nachází 4 druhy chráněných území (přírodní rezervace, národní přírodní památky, přírodní památky a evropsky významná lokalita), celkem je zde 7 chráněných lokalit: část přírodního parku Prokopské a Dalejské údolí, malá část přírodního parku Košíře-Motol, národní přírodní památky Dalejský profil, Požáry a část U Nového mlýna a přírodní památky U Hájů, Vidoule a Motolský ordovik. V lokalitě Chaby na soukromém pozemku roste asi 260 let stará lípa srdčitá, která je prvním památným stromem vyhlášeným na území Prahy, v roce 1994. K dalším významným krajinářským útvarům patří lesoparky, arboretum Albrechtův vrch a biokoridor historické Krteňské cesty.

Ve vlastní správě městské části je 195 ha ploch veřejné zeleně včetně dětských hřišť a sportovišť, cestní sítě a mobiliáře. Dominantou Prahy 13 je **Centrální park**, který vznikl a vlastně stále vzniká v souvislosti s rozvojem okolních sídlišť. Jeho návrh pochází z 80. let 20. století, kdy se sídliště začala budovat. K realizaci parku došlo ale až o deset let později. Na levé straně je velká deponie zeminy, která vznikla při stavbě Jihozápadního města a metra, na jejích svazích je vybudován bikepark. Na Centrální park navazuje nejstarší parková plocha **Panská zahrada**, ve které pramení Prokopský potok. Společně tvoří tzv. zelenou páteř Prahy 13. Osu parku tvoří Prokopský potok a vodní nádrže na něm. Část Prahy 13 – Velká ohrada se nachází v přímém sousedství přírodních parků Prokopské a Dalejské údolí, v roce 2019 zde byl založen **Dalejský park**. Jedná se o nejmladší parkovou úpravu, která se stále ještě dotváří dle finančních možností městské části. Dalšími parkovými úpravami jsou park na Šostakovičově náměstí, park při ul. Tlumačovská, parčík za OC Lužiny a také všechny sídlištní vnitrobloky. Všechny parkové a krajinářské úpravy slouží ke krátkodobé rekreaci obyvatel městské části.

7.3.2 Vodstvo

Městská část Praha 13 leží v povodí několika potoků. Na severu tvoří hranici Motolský potok a Větvený potok s rybníkem Broučkem. Středem městské části protéká Prokopský potok, který zde také v Panské zahradě pramení, součástí jeho toku jsou 2 malé rybníčky v Panské zahradě a 3 retenční nádrže. První dvě – Stodůlecký a Nepomucký rybník – jsou významnými krajinotvornými prvky v Centrálním parku. Nádrže jsou dotovány i vodou z dešťové kanalizace a tím plní velmi důležitou retenční funkci na udržení dešťové vody v městské krajině. Jihozápadní částí území protéká Dalejský potok, na kterém je v Třebonicích zbudován další rybník. Na potoky a rybníky jsou navázány přírodně krajinářské útvary jako Panská zahrada, Centrální park a lesoparky v Údolí prameniště Motolského potoka a v povodí Větveného potoka. Všechny dohromady tvoří síť významných krajinných prvků a jsou důležitou součástí biokoridorů a územního systému ekologické stability.

7.3.3 Znečištění ovzduší

Významným faktorem, který značně ovlivňujíce kvalitu ovzduší v Praze je doprava. Požadavky na zajištění mobility jsou vyvažovány úsilím o minimalizaci negativních dopadů. Na území MČ Praha 13 má velký vliv i stavební činnost a s ní spojená prašnost, v souvislosti s nedalekou výrobou krmiv v obci Chrášťany mohou ovzduší sousedících částí MČ ovlivnit také negativní pachy. Ke sledování kvality ovzduší v Praze je provozována síť měřicích stanic (stanice ČHMÚ a dalších organizací). Od roku 1992 probíhá modelování kvality ovzduší hl. m. Prahy.

Obrázek 7.16: Průměrné roční koncentrace NO_2 – výřez Prahy 13 a okolí v roce 2021

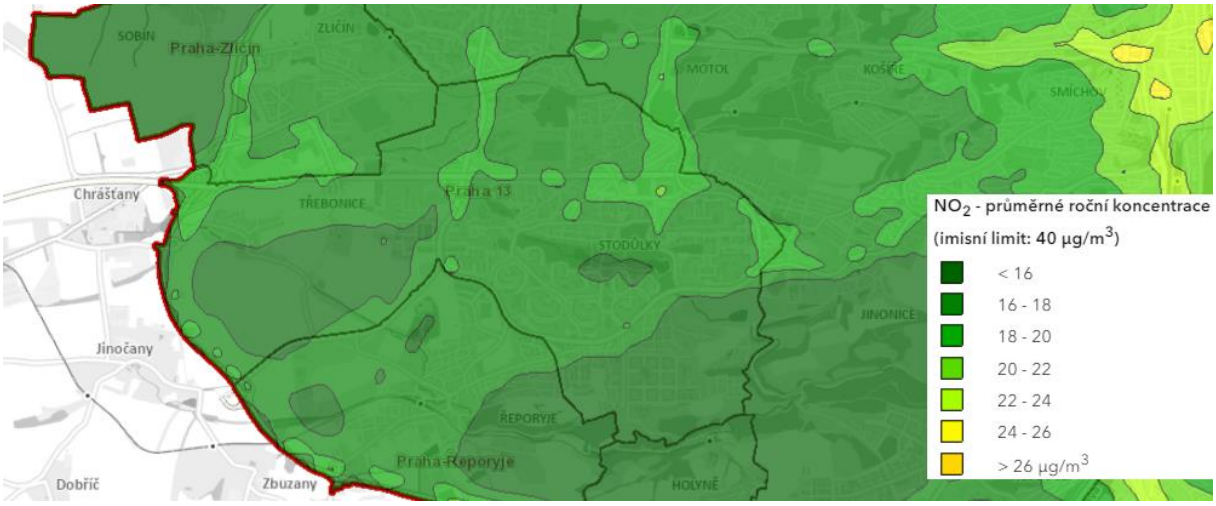

Zdroj dat: Atlas životního prostředí, IPR Praha

Obrázek 7.17: Nejvyšší 24 hod. koncentrace PM_{10} – výřez Prahy 13 a okolí v roce 2021

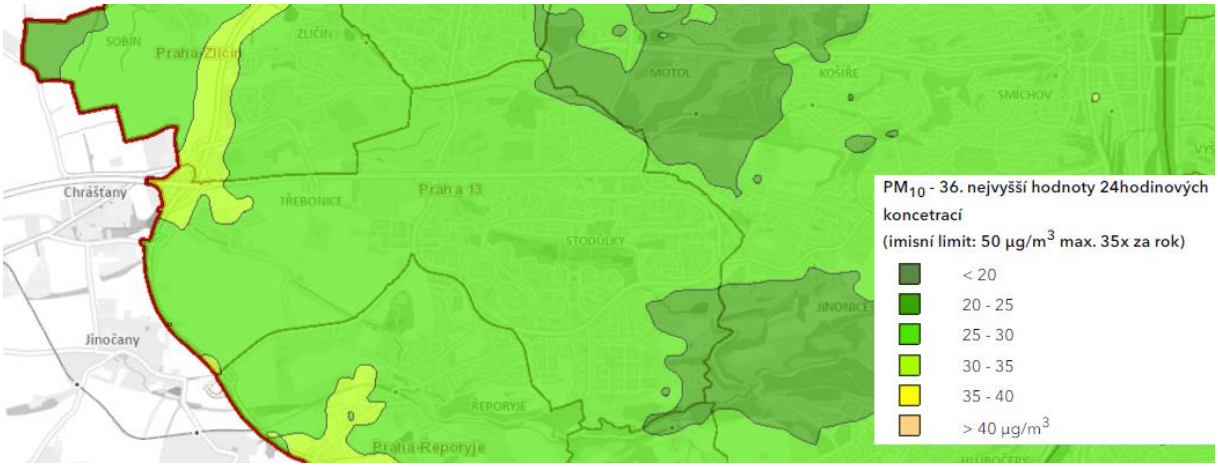

Zdroj dat: Atlas životního prostředí, IPR Praha

7.3.4 Hluk

Nadměrný hluk je jedním z nejzávažnějších faktorů negativně ovlivňujících život obyvatel hlavního města. Praha se řadí mezi nejhůře postižené oblasti České republiky v oblasti působení hluku na obyvatele. Hlavním zdrojem hluku v městské části Praha 13 je stále narůstající pozemní doprava, zejména ta silniční. Z následujícího obrázku je patrné, že vyšší úroveň hluku se vyskytuje v oblasti silniční sítě.

Obrázek 7.18: Strategická hluková mapa 2022 na území městské části Praha 13

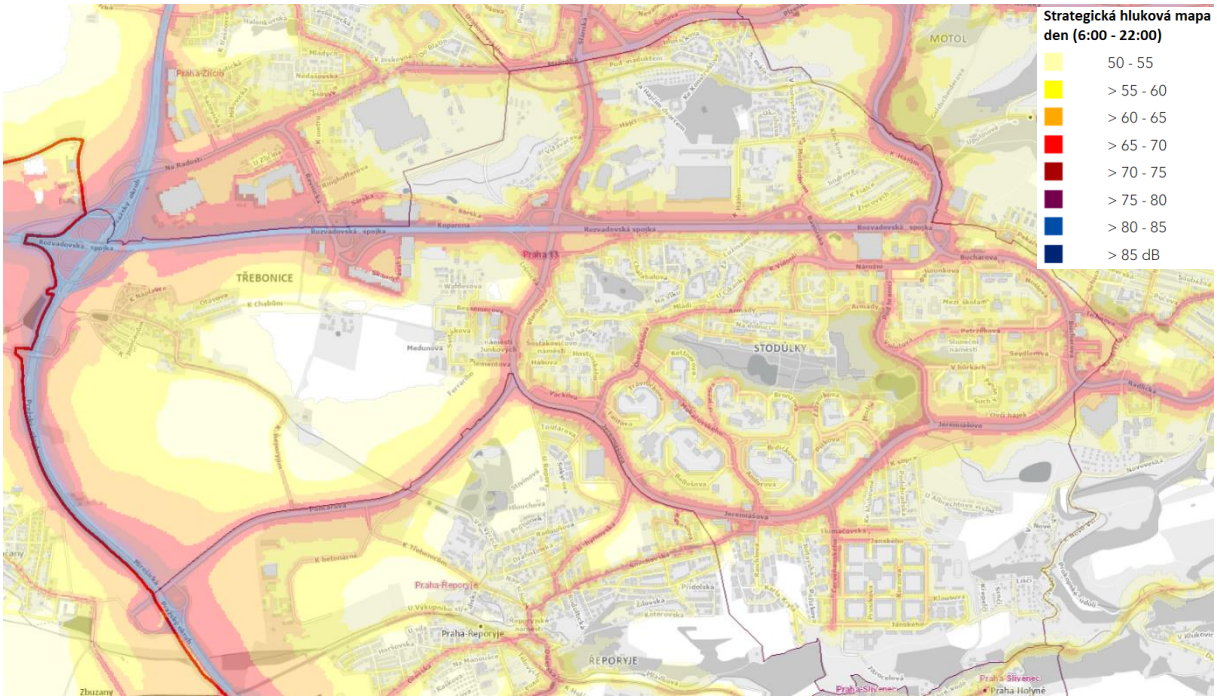

Zdroj dat: Atlas životního prostředí, IPR Praha

7.3.5 Půdní fond

Podíl území využívaného k zemědělství na území městské části Prahy 13 zabírá 27 % celkového území, pro lesnictví je využíváno 3,4 %. Praha 13 je okrajovou částí hl. m. Prahy, rozsáhlejší pole se nacházejí především v Třebonicích, Chabech a Krtni. Plochy využívané pro bydlení zabírají 18 % městské části, plochy pro dopravní sítě, logistiku a inženýrské sítě 31 % a plochy tzv. terciární produkce, do kterých spadají komerční služby, služby pro obyvatelstvo a kulturní, umělecké a ostatní zábavní a rekreační služby, svou rozlohou zabírají 16 % městské části.

Tabulka 7.3: Způsob využití území (Land Use) Praha 13 v roce 2016

Způsob využití území (Land Use)		Výměra	
		Absolutně (ha)	Relativně (%)
Primární sektor	Zemědělství	360,8	27,4 %
	Lesnictví	44,5	3,4 %
Sekundární sektor	Zpracovatelský průmysl	1,4	0,1 %
	Výroba energie	0,5	0,0 %
Terciární produkce	Komerční služby	13,1	1,0 %
	Služby pro obyvatelstvo	32,5	2,5 %
	Kulturní, umělecké a ostatní zábavní a rekreační služby	162,2	12,3 %
Dopravní sítě, logistika a inženýrské sítě	Dopravní sítě	374,1	28,4 %
	Logistické a skladovací služby	31,5	2,4 %
	Veřejné služby	5,9	0,4 %
Bydlení		239,6	18,2 %
Jiné využití		52,8	4,0 %
Celkový součet		1318,9	100,0 %

Zdroj dat: ČÚZK, INSPIRE – Land Use, data k 16. 5. 2023

7.3.6 Klimatické změny, městský tepelný ostrov[6]

Města vykazují vůči okolnímu venkovskému a přírodnímu prostředí vyšší teploty. Tento jev, kdy je ve městech teplota vyšší až o několik stupňů oproti okolí, se nazývá **městský tepelný ostrov** (anglicky „urban heat island“ – UHI). Efekt městského tepelného ostrova přináší nejvíce problémů v teplých částech roku, kdy nárůst horka zhoršuje obyvatelnost urbanizovaného území. V posledních letech vzrůstá počet takzvaných tropických dní, v nichž teplota ve dne přesáhne 30 °C. K nim se přidávají tropické noci, za kterých teplota neklesá pod 20 °C. Několik po sobě jdoucích tropických dní pak představuje vlnu horka.

Jak závažnou změnu tepelný ostrov představuje oproti podmínkám v neurbanizované krajině, poznáme z takzvané **intenzity tepelného ostrova**. Ta stanoví *rozdíl mezi teplotou vzduchu ve městě a v okolním prostředí*. Tento rozdíl obvykle narůstá směrem k centru města. V našich podmínkách dochází k největšímu nárůstu horka v druhé polovině dne, kdy město naakumulovalo dostatek tepla. Největší intenzita tepelného ostrova se pak projevuje několik hodin po západu slunce. Podle vlastností převažujících materiálů klesá teplota ve městě v průběhu noci až do brzkých ranních hodin.

Obrázek 7.19: Schéma tepelného ostrova

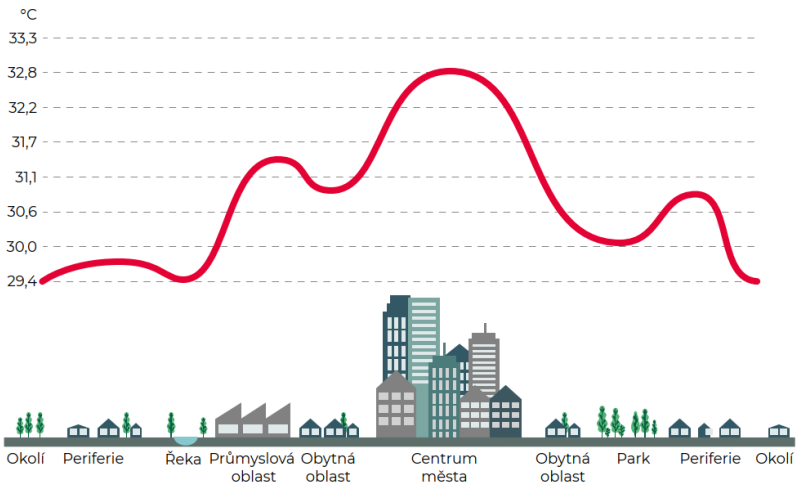

Zdroj: Maceková, 2022.

Rozdíl teplot roste směrem od okrajů ke středu města s tím, jak stoupá množství zpevněných povrchů, klesá podíl zeleně a zvyšuje se podlažnost budov.

[6] *Zpracováno na základě:*

- *Hruška, L., Hudák, M., Tolasz, R. a kol. (2023): Územní studie Vyhodnocení území Ostravské aglomerace z hlediska rizika přehřívání,*
- *Maceková, M. (2022): Příjemné a odolné město: Možnosti snižování tepelného ostrova města pomocí přírodě blízkých řešení. Nadace partnerství, Brno, 2022,*
- *IPCC: Masson-Delmotte, V., Zhai, P., Pirani, A. a kol. (2021):. Climate Change 2021: The Physical Science Basis. Contribution of Working Group I to the Sixth Assessment Report of the Intergovernmental Panel on Climate Change Cambridge University Press, Cambridge, United Kingdom and New York, NY, USA, 2391 pp. doi:10.1017/9781009157896.“*

Obrázek 7.20: Průběh teplot během dne a noci

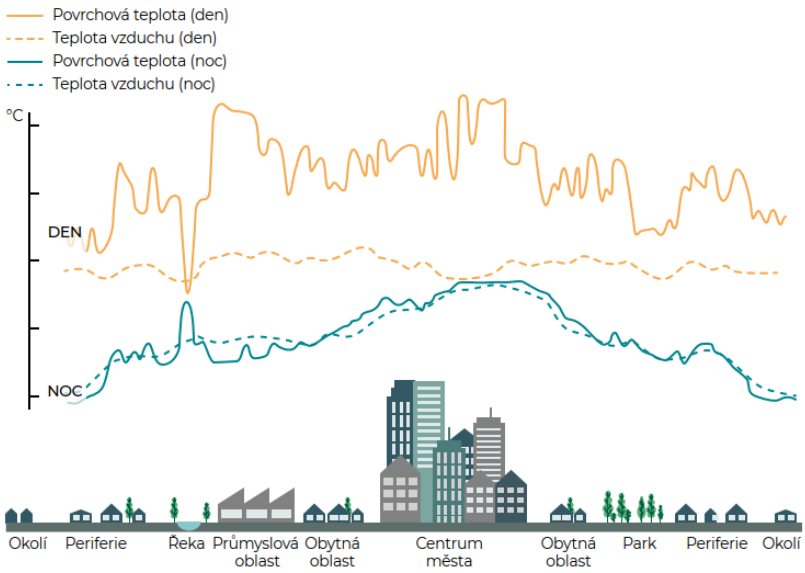

Zdroj: Maceková, 2022.

Dynamika vývoje počtu obyvatel města (residenční funkce) a koncentrace ekonomických aktivit (výrobní funkce) ovlivňuje soustředění zdrojů odpadního tepla a velikost tepelných ostrovů se mění podle vývoje funkcí v území. Vysoké teploty vedou ke:

- zhoršení kvality ovzduší (chemikálie snadněji reagují a šíří se),
- zvýšené prašnosti,
- snížení kvality vody (eutrofizace),
- dopadu na rostliny a živočichy,
- zvýšené spotřebě elektřiny (klimatizace),
- zvýšeným škodám způsobeným nepředvídatelností klimatických výkyvů.

Klima na místní úrovni, jako např. tepelný ostrov města, může být podle klimatických studií aktivně ovlivněno změnami půdního pokryvu a hospodaření s půdou. Vznik efektu městského tepelného ostrova je dán třemi hlavními procesy:

a) trojrozměrná geometrie města včetně hustoty zástavby a půdorysné plochy, poměru stran ulic a výšky budov;
b) tepelné vlastnosti nepropustných povrchů;
c) antropogenní uvolňování tepla ze spotřeby energie v budovách, odpadního tepla z klimatizačních systémů, nebo přímých emisí z průmyslu, dopravy, apod.

Účinek vybraných efektů na ochlazování a oteplování měst shrnuje strukturovaný graf na následujícím obrázku.

Obrázek 7.21: Účinek různých faktorů na oteplování nebo ochlazování ve městech

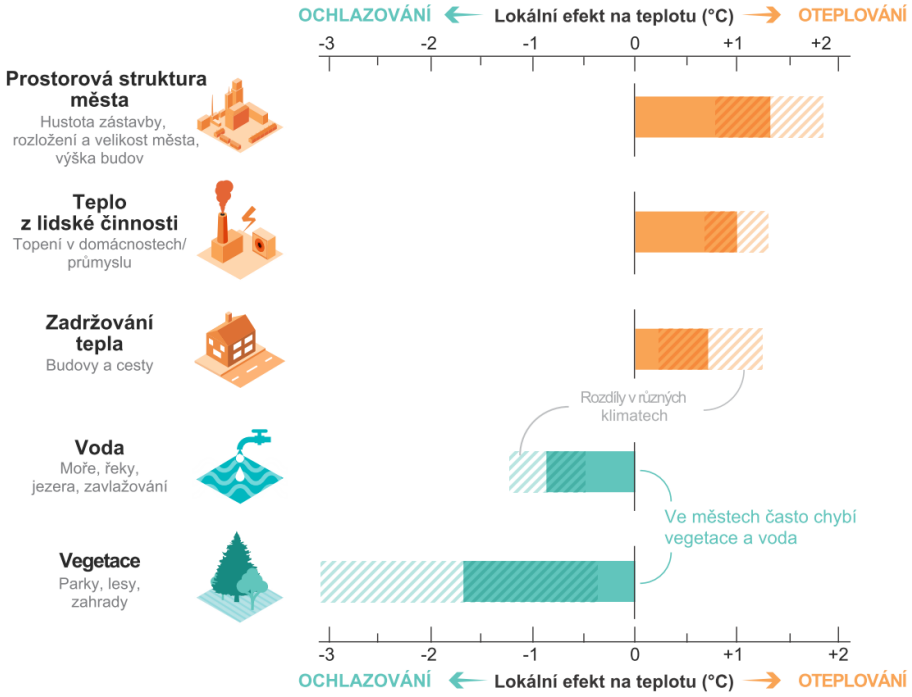

Zdroj: IPCC, 2021.
Pozn.: Šrafované plochy v grafu znázorňují, jak se chladící nebo oteplující efekty mění v závislosti na lokálním klimatu. Např. vegetace má silnější chladící efekt v teplejším podnebí.

Následující mapy znázorňují přehřívání povrchu MČ Praha 13, a to konkrétně dne 20. 7. 2022. Jsou zdůrazněny a identifikovány objekty se zvýšenou teplotou povrchu. Vzhledem k datu pořízení snímku jsou zvýrazněna také holá pole, na kterých je sklizena úroda, která by při pořízení snímku v jiném období roku přehřívání nezpůsobovala.

Obrázek 7.22: Přehřívání povrchu MČ Praha 13

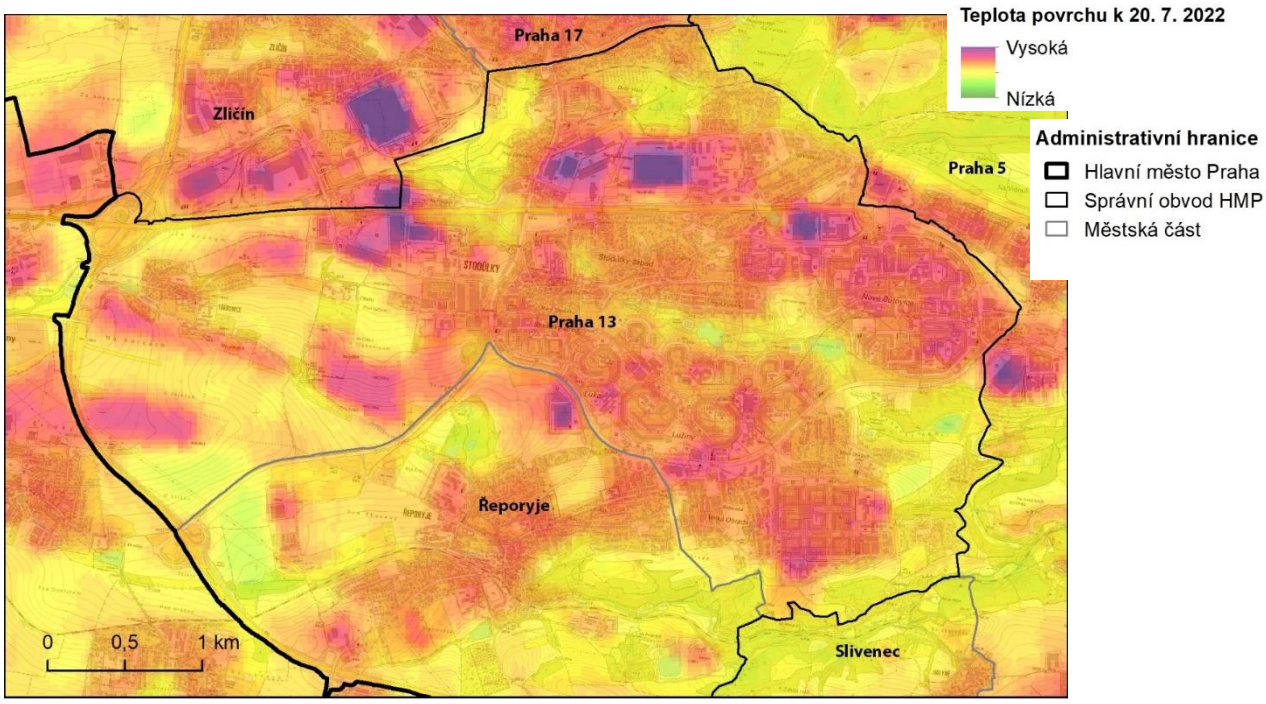

Zdroj: PROCES, 2023 na základě dat CENIA (teplotní mapa povrchu) ze dne 20.7.2022

Obrázek 7.23: Přehřívání povrchu MČ Praha 13 - přiblížení

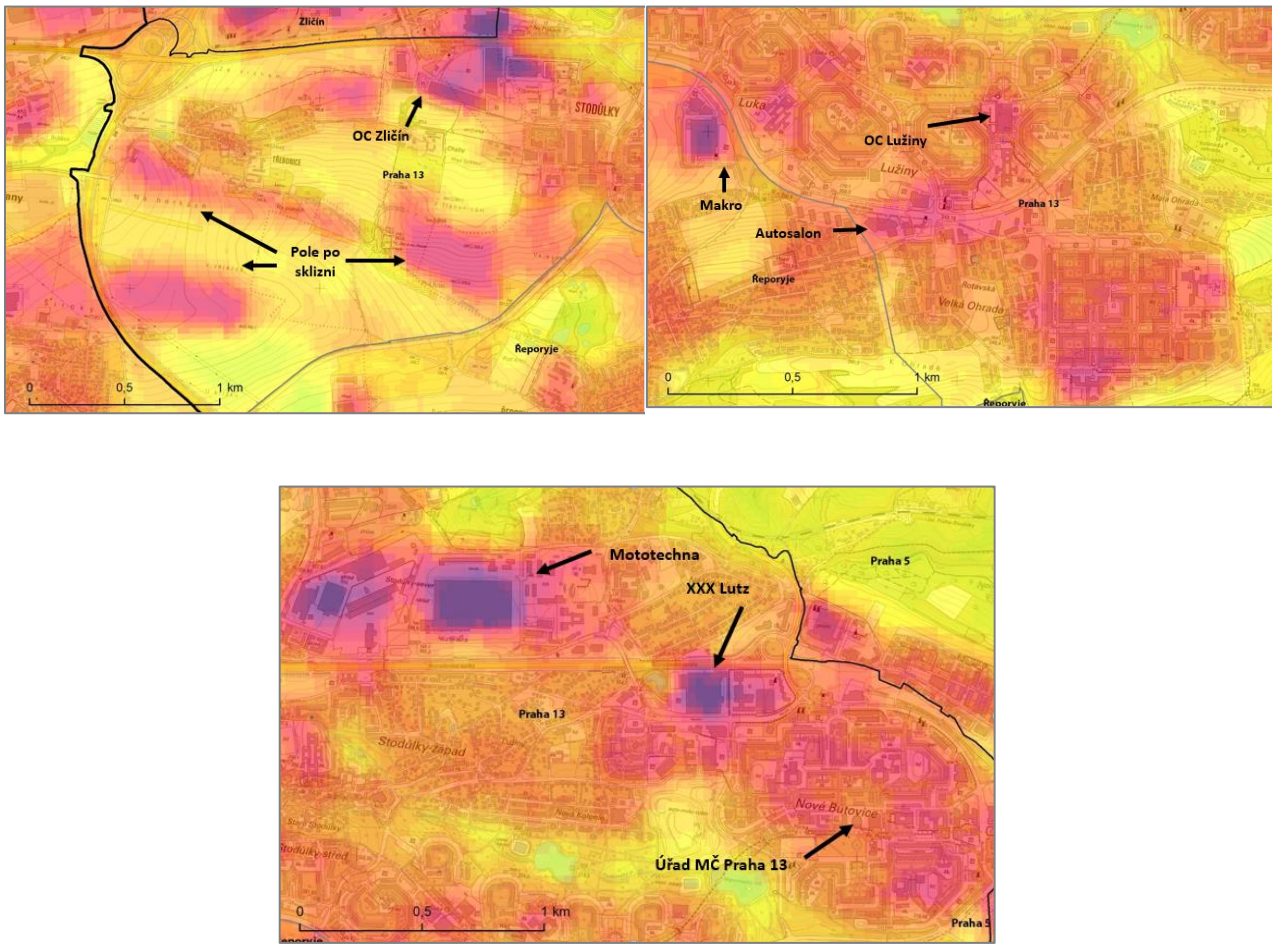

Zdroj: PROCES, 2023 na základě dat CENIA (teplotní mapa povrchu) ze dne 20.7.2022

7.4 SWOT ANALÝZA

SILNÉ STRÁNKY (S)

Doprava

- Dostupné dopravní spojení MHD do centra Prahy, vč. procházející trasy metra
- Dobré silniční spojení na hl. dálniční trasy
- Dobrá docházková vzdálenost MHD
- Napojení cyklotras na ostatní cyklotrasy hl. m. Prahy (s výjimkou napojení na Prahu 5 a napojení u Zličína)
- Možnosti pěší turistiky i cykloturistiky – síť stezek vhodných pro cyklisty i pěší turisty, značených i neznačených s návazností na chráněná území a Středočeský kraj
- Nový parkovací dům v Nových Butovicích s kapacitou pro P+R
- Zpracovaný Plán udržitelné mobility

Technická infrastruktura

- Vysoká míra napojení domů na technickou infrastrukturu
- Oddělená dešťová a splašková kanalizace umožňující práci s dešťovou vodou

Životní prostředí

- Rozsáhlé plochy veřejné zeleně v MČ
- Využívání retence dešťové vody jako krajinotvorného prvku za účelem udržení vody v krajině (např. retenční nádrže v Centrálním parku)
- Udržovaná veřejná prostranství
- Zajištění podmínek pro třídění odpadu (kontejnery, odvoz) a snížení produkce komunálního odpadu

SLABÉ STRÁNKY (W)

Doprava

- Negativní jevy spojené se silniční dopravou (hluk, znečistěné ovzduší, nebezpečný provoz, hustota a zatížení komunikací)
- Nedostatečná kapacita parkovacích stání
- Technický stav vybraných pozemních komunikací
- Nevypořádané majetkoprávní vztahy k pozemkům a z nich pramenící problémy s údržbou, rekonstrukcemi, výstavbou cyklotras

Technická infrastruktura

- Nutnost dobudování kanalizační sítě (Třebonice, Chaby)

Životní prostředí

- Nevyhovující stav některých městských a příměstských zelených ploch (pozemky mimo správu MČ)
- Světelný smog

PŘÍLEŽITOSTI (O)

Doprava

- Nové technologie v dopravním provozu
- Bezpečnostní prvky v dopravním provozu (osvětlení přechodů, dopravní hřiště, bezpečný silniční provoz kolem škol apod.)
- Rozšíření sítě cyklotras a cyklostezek
- Řešení majetkoprávních vztahů k pozemkům na veřejných prostranstvích a komunikacích
- Zlepšení obslužnosti železniční dopravou v důsledku vybudování tunelu Beroun-Praha

Technická infrastruktura

- Rozvoj MČ založený na principech udržitelného rozvoje

HROZBY (T)

Doprava

- Růst intenzity automobilové dopravy vč. dopravy v klidu především z důvodu odstavných parkovišť (nutnost koncepčního řešení)
- Nedostatečný prostor pro vybudování infrastruktury pro elektromobilitu

Technická infrastruktura

- Nedostatek financí na údržbu veřejných prostranství, komunikací a technické infrastruktury

Životní prostředí

- Ztráta retenční schopnosti krajiny

- Řešení majetkoprávních vztahů k pozemkům na veřejných prostranstvích a komunikacích
- Při nové výstavbě dobudovat retenční nádrže v Západním městě
- Rozvoj komunitní energetiky a alternativních forem vytápění

Životní prostředí

- Rozvoj MČ založený na principech udržitelného rozvoje
- Posílení systému třídění odpadu, osvětové kampaně pro obyvatele vč. cizinců
- Rozvoj a přístupnost nových technologií vč. alternativních zdrojů – možnost snižování emisí
- Rozvoj „ekovýchovy“ (např. neziskové organizace) – posilování ekologického povědomí občanů
- Rozvoj a podpora adaptačních opatření na změnu klimatu

- Nedostatečná koordinace mezi krajem hl. m. Praha a Středočeským krajem při organizaci využití prostoru
- Neekologické hospodaření s materiály a odpady, kontaminace půdy a podzemních vod – vznik nelegálních vrakovišť a černých skládek
- Růst intenzity automobilové dopravy vč. dopravy v klidu
- Nedostatek financí na údržbu veřejných prostranství, komunikací a technické infrastruktury
- Tepelný ostrov z důvodu klimatických změn
- Růst vandalismu, který vede k ničení veřejné zeleně vč. mobiliáře, dětských hřišť a sportovišť
- Nárůst počtu divoké zvěře a hlodavců vedoucí k ohrožení veřejné zeleně a zvýšení zdravotních rizik

8 ŠKOLSTVÍ, KULTURA, VOLNOČASOVÉ AKTIVITY, TURISTICKÝ RUCH

Kapitola se zabývá sítí škol a školských zařízení, kulturou, sportem a volnočasovým vyžitím na území městské části Praha 13 a s tím související tematikou turistického ruchu. Praha 13 nabízí nejen svým občanům mnoho možností kulturního, sportovního a volnočasového vyžití. Nachází se zde řada památkově chráněných staveb a lokalit a rovněž dvě pobočky Městské knihovny v Praze. V oblasti sportu zde působí spolky a kluby zaměřující se na různé druhy sportů a také nabídka místních sportovišť je pestrá.

8.1 ŠKOLSTVÍ

Ačkoliv dle naplněnosti kapacit síť školských zařízení na území městské části pokrývá jeho potřeby i potřeby širšího okolí na všech stupních vzdělání, s rozvojem další bytové výstavby se v některých lokalitách začíná projevovat silný nedostatek školských kapacit. Spádové oblasti základních škol jsou dány obecně závaznou vyhláškou hl. m. Prahy č. 1/2023 Sb. hl. m. Prahy, o školských obvodech základních škol. Spádovost pro mateřské školy je určena obecně závaznou vyhláškou č. 4/2019 hl. m. Prahy o školských obvodech mateřských škol.

PŘEDŠKOLNÍ VZDĚLÁVÁNÍ

Městská část Praha 13 je zřizovatelem 22 mateřských škol (dále jen „MŠ“). Všechny MŠ jsou příspěvkovými organizacemi s celodenním provozem. Celková kapacita těchto zařízení je 2 661 dětí. Ve školním roce 2022/2023 navštěvovalo MŠ 2 331 dětí a kapacity MŠ byly naplněny z 87,6 %. Obsazenost pěti MŠ ve školním roce 2022/2023 byla 100 %, ostatní MŠ dosahovaly téměř úplné obsazenosti. Mateřskou školu Husníkova 2076 navštěvovalo nejvíce dětí. Tato MŠ disponuje i nejvyšší kapacitou.

Tabulka 8.1: Kapacita a naplněnost mateřských škol zřízených městskou částí Praha 13 ve školním roce 2015/2016 a 2022/2023

	Název školy	Kapacita 2015/2016	Počet dětí ve školním roce 2015/2016 (stav k 1. 9. 2015)	Naplněnost kapacity 2015/2016 (%)	Kapacita 2022/2023	Počet dětí ve školním roce 2022/2023 (stav k 1. 9. 2022)	Naplněnost kapacity 2022/2023 (%)
1	MŠ Běhounkova 2300	120	108	90,0	120	91	75,8
2	MŠ Běhounkova 2474	142	126	88,7	142	116	81,7
3	MŠ Herčíkova 2190	120	102	85,0	120	94	78,3
4	MŠ Horákova 2064	130	126	96,9	130	94	72,3
5	MŠ Hostinského 1534	120	105	87,5	120	100	83,3
6	MŠ Husníkova 2075	84	78	92,9	84	70	83,3
7	MŠ Husníkova 2076	120	120	100,0	168	160	95,2
8	MŠ Chlupova 1798	100	100	100,0	100	100	100,0
9	MŠ Chlupova 1799	100	100	100,0	100	100	100,0
10	MŠ Janského 2187	120	107	89,2	120	95	79,2
11	MŠ Janského 2188	110	104	94,5	110	97	88,2
12	MŠ Klausova 2449	120	112	93,3	120	96	80,0
13	MŠ Mezi Školami 2323	120	108	90,0	120	97	80,8
14	MŠ Mezi Školami 2482	112	112	100,0	112	112	100,0
15	MŠ Mohylová 1964	135	135	100,0	135	135	100,0
16	MŠ Ovčí Hájek 2174*	x	x	x	137	114	83,2
17	MŠ Ovčí Hájek 2177	120	108	90,0	120	99	82,5
18	MŠ Podpěrova 1880	135	134	99,3	159	151	95,0
19	MŠ Trávníčkova 1747	100	100	100,0	100	88	88,0
20	MŠ Vlachova 1501	100	100	100,0	100	92	92,0
21	MŠ Vlasákova 955	100	100	100,0	100	100	100,0
22	MŠ Zázvorkova 1994	144	144	100,0	144	130	90,3

Zdroj dat: Rejstřík škol a školských zařízení, Úřad městské části Praha 13
*Pozn. Barevná škála porovnává hodnoty ve sloupci – barevný odstín představuje hodnotu v buňce (tmavě červená=nejvyšší hodnota, tmavě modrá=nejnižší hodnota); * Provoz MŠ Ovčí Hájek 2174 byl zahájen 1. 9. 2017.*

Mateřské školy s jiným zřizovatelem

- Mateřská škola Srdíčko (Církevní)
- Soukromá mateřská škola KORÁLEK
- Soukromá mateřská škola Veselá školka
- Stodůlka – Firemní školka Siemens
- Montessori školička Hvězdička
- Soukromá mateřská školička Mašinka
- Soukromá mateřská škola Vysoké školy ekonomie a managementu
- Soukromá anglická školka Bead School
- Soukromá mateřská školka DOMEČEK
- Soukromá školka a jesle SmartKids
- Mateřská škola Parentes Stodůlky

ZÁKLADNÍ VZDĚLÁVÁNÍ

Městská část Praha 13 je v současné době zřizovatelem 10 základních škol (dále jen „ZŠ“). Všechny ZŠ mají právní formu příspěvkové organizace, jedna z nich je neúplná pouze s I. stupněm, čtyři ZŠ mají status fakultní školy Pedagogické fakulty UK. Ve školním roce 2022/2023 se v ZŠ v Praze 13 vzdělávalo 6 222 žáků. Celková kapacita všech ZŠ byla 7 410 žáků a celková obsazenost 84,0 %. Kapacity základních škol jsou tedy dostačující. Do budoucna je však předpoklad další mohutné výstavby v oblasti tzv. Západního města, kde v důsledku této výstavby postupně poroste napětí z důvodu neuspokojení potřeb obyvatel z hlediska docházkové vzdálenosti do škol a zanedlouho potom i z absolutního vyčerpání kapacity stávajících škol. Tuto situaci bude akcelerovat doplňování nových bytových domů do stávající zástavby.

K povinné školní docházce mohou rodiče vybrat pro dítě kteroukoliv základní školu. Na druhou stranu, povinností ředitele základní školy je přijímat přednostně děti z určeného spádového obvodu dle obecně závazné vyhlášky hl. m. Prahy č. 1/2023 Sb., o školských obvodech základních škol., a to tak, aby do spádové školy mohly být přijaty všechny děti s trvalým bydlištěm ve spádovém obvodu.

Tabulka 8.2: Kapacita a naplněnost základních škol zřízených městskou částí Praha 13 ve školním roce 2015/2016 a 2022/2023

	Název školy	Kapacita 2015/2016	Počet žáků ve školním roce 2015/2016 (stav k 1. 9. 2015)	Naplněnost kapacity 2015/2016 (%)	Kapacita 2022/2023	Počet žáků ve školním roce 2022/2023 (stav k 1. 9. 2022)	Naplněnost kapacity 2022/2023 (%)
1	FZŠ Brdičkova 1878	1100	698	63,5	840	745	88,7
2	ZŠ Bronzová 2027	930	584	62,8	690	620	89,9
3	FZŠ Fingerova 2186	850	760	89,4	880	838	95,2
4	ZŠ Janského 2189*	720	301	41,8	540	343	63,5
5	ZŠ Klausova 2450	650	267	41,1	650	514	79,1
6	ZŠ Kuncova 1580	950	633	66,6	1 080	873	80,8
7	FZŠ Mezi Školami 2322	950	622	65,5	950	778	81,9
8	ZŠ Mládí 135	600	569	94,8	570	537	94,2
9	ZŠ Mohylová 1963	268	228	85,1	260	256	98,5
10	FZŠ Trávníčkova 1744	950	453	47,7	950	718	75,6

Zdroj dat: Rejstřík škol a školských zařízení, Úřad městské části Praha 13
*Pozn. Barevná škála porovnává hodnoty ve sloupci – barevný odstín představuje hodnotu v buňce (tmavě červená=nejvyšší hodnota, tmavě modrá=nejnižší hodnota). * Kapacita ZŠ Janského 2189 je ovlivněna i soukromou školou, která je v pronájmu v části budovy této školy.*

STŘEDNÍ VZDĚLÁVÁNÍ

- Gymnázium Jaroslava Heyrovského
- Gymnázium mezinárodních a veřejných vztahů Praha

DALŠÍ ŠKOLSKÁ ZAŘÍZENÍ

- Dům dětí a mládeže Stodůlky
- Základní škola Parentes Praha
- Základní škola Lužiny
- Fakultní základní umělecká škola Hudební a taneční fakulty AMU v Praze
- Soukromá základní umělecká škola - Škola pro radost *(nachází se v MČ Praha – Řeporyje, je však využívána i dětmi z Prahy 13)*
- Středisko praktického vyučování
- Pedagogicko-psychologická poradna pro Prahu 5
- Mateřská škola a základní škola speciální Diakonie Českobratrské církve evangelické

8.2 KULTURA

Hl. m. Praha má v oblasti kultury mimořádnou veřejnou vybavenost. Sídlí zde většina kulturních institucí celostátního významu. Mimořádná nabídka umění a programů v kulturních institucích metropolitního a celostátního významu v centru města odvádí pozornost od kulturní a kulturně komunitní nabídky v městských částech. Kulturní život se soustřeďuje zejména do centra města.

Na samotném území městské části Praha 13 se nachází velké množství objektů s památkovou ochranou, 13 kulturních památek a jedna památková rezervace.

Tabulka 8.3: Seznam památek na území městské části Praha 13

Název	Lokalita	Památková ochrana	Popis památkové hodnoty
Zemědělský dvůr	Praha, Třebonice, K Chabům 1	kulturní památka	Zemědělský dvůr se středověkým a renesančním jádrem. Hodnotně dochovaný areál.
Venkovská usedlost	Praha, Třebonice, K Chabům 2	kulturní památka	Areál převážně klasicistní usedlosti vznikl kolem roku 1830, obytná budova však obsahuje starší jádro. Velmi cenný historický areál.
Kaplička	Praha, Třebonice, K Chabům	kulturní památka	Pozoruhodná osmiboká kaple z roku 1886, jejíž architektonický jazyk je ovlivněn novogotickým tvaroslovím.
Kostel sv. Jana a Pavla	Praha, Třebonice	kulturní památka	Orientovaný zděný kostel středověkého původu z období kolem poloviny 13. století. Po mnoha stavebních úpravách došlo roku 1890 k celkové přestavbě a kostel získal současnou novorománskou podobu.
Praha 5 - Stodůlky	Praha 5 - Stodůlky	památková rezervace	Stodůlky jsou bývalá samostatná vesnice na předměstí Prahy s návesním půdorysem středověkého původu, s pseudogotickým kostelem v dominantní poloze a významným souborem zděných staveb různých sociálních kategorií z 18. a zejména 19. století.
Kaple Nalezení sv. Kříže	Praha, Stodůlky	kulturní památka	Kaple Nalezení sv. Kříže byla postavena v letech 1743-1754. Velmi kvalitní barokní sakrální stavba, jejíž autorství je připisováno Kiliánu Ignácovi Dientzenhoferovi. Základní kámen položila císařovna Marie Terezie r. 1743.
Venkovská usedlost	Praha, Stodůlky, U kašny 10	kulturní památka	Areál venkovské usedlosti je tvořen obytnou budovou, maštelem, kapličkou, ohradní zdí, bránou s brankou, sklepem a zahradou. Některé z objektů mohou obsahovat středověké části, dnešní budovy však mají převážně barokní podobu.
Venkovská usedlost	Praha, Stodůlky, Kovářova 33	kulturní památka	Areál usedlosti vznikl koncem 18. století. Areál sestává z obytné budovy, dvou hospodářských budov, brány, chlívků, sklepa, torza jihovýchodnícho objektu, zahrady a ohradních zdí.
Venkovská usedlost	Praha, Stodůlky, K Brance 11/19e	kulturní památka	Areál usedlosti, jež se skládá z obytné budovy, brány a ohradní zdi, je poprvé zmiňován roku 1742. Významnými úpravami prošel areál v 19. století.
Kostel sv. Jakuba Většího	Praha, Stodůlky, Kovářova	kulturní památka	Jednolodní neorientovaný kostel sv. Jakuba vznikl v letech 1901-1903 na místě románského kostela. Kostel představuje významnou dominantu své lokality. Součástí areálu kostela je ohradní zeď a hřbitov.
Dvůr Háje	Praha, Stodůlky, Ke Konstruktivě 74	kulturní památka	Rozsáhlý areál dvora Háje je vymezen jednou obytnou budovou, bránou a pěticí hospodářských budov. Komplex vznikl pravděpodobně počátkem 19. století.
Venkovská usedlost	Praha, Stodůlky, U kašny 1	kulturní památka	Areál statku vznikl snad v době kolem roku 1800. Architektura objektu je na pomezí pozdního baroka a klasicismu.
Boží muka	Praha, Stodůlky, Petrbokova	kulturní památka	Jednoduchý objekt božích muk hranolovitého objemu vznikl pravděpodobně na počátku 18. století.
Venkovská usedlost	Praha, Stodůlky, Kovářova 32	kulturní památka	Venkovská usedlost vznikla nejspíš během 18. století, významnými úpravami prošla počátkem 19. století. Areál tvoří obytná budova, hospodářská budova, brána, ohradní zdi a zahrada.

Zdroj dat: Národní památkový ústav

Hlavní organizací v oblasti kultury v Praze 13 je **KD Mlejn, z.ú.** Společnost byla založena a je finančně podporována MČ Praha 13. KD Mlejn je kulturním a vzdělávacím centrem Prahy 13. Pořádá koncerty především v oblíbeném žánru folk a country, postupně však rozšiřuje žánrové zaměření koncertů. Uvádí také divadelní představení různých žánrů (činohra, pohybové divadlo, kombinované projekty). Stálým rezidentem je v této oblasti Cirkus Mlejn. Jsou zde pořádány výstavy, dále programy pro děti a mládež (činoherní a loutkové pohádky, pohybové divadlo, klauniáda, divadelní představení pro batolata), programy pro školy, tedy divadelní představení a umělecké i sportovní aktivity pořádané v pracovním týdnu v dopoledních hodinách. Pro seniory je nabízeno zvýhodněné vstupné a měsíčně realizovány dopolední programy s názvem Retrokavárna. Další významná činnost KD Mlejn je v oblasti vzdělávacích a volnočasových aktivit, kde jsou pořádány kurzy pro děti, mládež i dospělé s výtvarným, hudebním a pohybovým zaměřením. KD Mlejn také organizuje komunitní aktivity, podporuje a spolupracuje s místními spolky a organizacemi.

Městská knihovna Praha má na území městské části Praha 13 celkem dvě pobočky (Pobočka Lužiny - Archeologická 2256/1, Pobočka Stodůlky - Kovářova 1615/4). Obě pobočky jsou s bezbariérovým přístupem a kromě možnosti vypůjčení knih, hudebních nahrávek, filmů i obrazů mají občané možnost využít na obou pobočkách připojení k internetu zdarma nebo se mohou zúčastnit kulturních akcí.

Pestré možnosti a nabídku kulturního vyžití poskytují také spolky, kluby a další organizace, které se angažují v oblastech výtvarné, hudební, taneční, vzdělávací činnosti a mnoha dalších. Tyto subjekty cílí na všechny občany bez ohledu na věk.

Tabulka 8.4: Organizace a jejich aktivity v oblasti kultury v městské části Praha 13

Název organizace	Hlavní činnost
KD Mlejn	Klub Mlejn, Spolkový dům
Pěvecký sbor CARMINA VOCUM, z.s.	pěvecký sbor
Klub Lučinka, z.s.	folklorní soubor
Klub Porta Praha	country hudba
Bubec, o. p. s.	sochařské studio
Městská knihovna v Praze	knihovna
KlubKO, z.s.	dětská výtvarná skupina
Taneční studio Mirabel, z.s.	soubor irských tanců
CIRKUS MLEJN, z.s.	artistická vystoupení
Peripetie, o.p.s.	artistická vystoupení
Nadace Suška-Shameti	sochařské studio
Ing. Jaroslav Maděra	pop music
Taneční skupina D.A.R., z.s.	taneční soubor
TS DEMO, z.s.	taneční soubor
Mime Studio, z.s.	divadelní soubor
Dočasná Company z.s.	divadelní soubor
Czech Photo Centre s.r.o.	foto a výtvarné zaměření
Top Dance Prague Team z. s.	taneční studio
Komunitní centrum sv. Prokopa	multikulturní zařízení
Česká genealogická a heraldická společnost	genealogie a heraldika

Zdroj: Úřad městské části Praha 13

8.3 SPORT A VOLNÝ ČAS

V oblasti sportovního vyžití jsou obyvatelům městské části Prahy 13 k dispozici sportoviště zaměřená na provozování širokého spektra sportovních aktivit. Na území městské části Praha 13 se nachází 32 sportovišť. Kromě toho lze po dohodě s vedením základních škol využívat místní tělocvičny. Škola jako právní subjekt může v rámci povolené doplňkové činnosti, mimo vyučování, pronajímat prostory podle podmínek stanovených zřizovatelem. V Praze 13 sice není bazén, v blízkém okolí se však nacházejí dva bazény, Sportovní centrum Řepy v Praze 17 a SK Motorlet v Praze 5 – Radlice.

Následující tabulka zobrazuje sportoviště a druhy zájmových sportovních aktivit v MČ Praha 13.

Tabulka 8.5: Seznam sportovišť a sportovních aktivit v Praze 13

Sportoviště	Druh sportu/ sportovní aktivita
BASKETBALOVÁ HALA BA SPARTA PRAHA	basketbal
BASKETBALOVÉ HŘIŠTĚ A SKATEPARK	míčové sporty, skateboarding
DĚTSKÉ A SPORTOVNÍ HŘIŠTĚ ZÁZVORKOVA	míčové sporty
DISCGOLFOVÉ HŘIŠTĚ	disgolf
EXPRESKA PRAHA STODŮLKY	posilovna pro ženy
FITLADYCLUB STODŮLKY	fitness
FITNESS APOLLON	fitness
FORM FACTORY FITNESS STODŮLKY	fitness
HS FITNESS LUKA	fitness
JEREMI SPORT	míčové sporty, aerobic, fitness, lezecká stěna, box, jóga, MMA
MINIGOLFOVÉ HŘIŠTĚ	minigolf
MULTIFUNKČNÍ HŘIŠTĚ V BRITSKÉ ČTVRTI	míčové sporty
ORANŽOVÉ HŘIŠTĚ - PRAHA 13	dětská hřiště
PZ GYM	fitness
SPORTOVNÍ AREÁL PŘI ZÁKLADNÍ ŠKOLE KUNCOVA VE STODŮLKÁCH	atletika, basketbal, malá kopaná, volejbal, nohejbal, tenis
SPORTOVNÍ HALA LUŽINY	tai-chi, cvičení pro předškolní děti, cvičení rodičů a dětí
SPORTOVNÍ HŘIŠTĚ AMFOROVÁ	míčové sporty
SPORTOVNÍ HŘIŠTĚ BELLUŠOVA	míčové sporty
SPORTOVNÍ HŘIŠTĚ BÖHMOVA	míčové sporty
SPORTOVNÍ HŘIŠTĚ BOROVANSKÉHO	míčové sporty
SPORTOVNÍ HŘIŠTĚ CENTRÁLNÍ PARK	míčové sporty
SPORTOVNÍ HŘIŠTĚ FANTOVA	míčové sporty
SPORTOVNÍ HŘIŠTĚ KOCIANOVA	míčové sporty
SPORTOVNÍ HŘIŠTĚ OVČÍ HÁJEK	míčové sporty
SPORTOVNÍ HŘIŠTĚ PŘECECHTĚLOVA	míčové sporty
SPORTOVNÍ HŘIŠTĚ V AREÁLU FAKULTNÍ ZÁKLADNÍ ŠKOLY MEZI ŠKOLAMI	atletika, míčové sporty, workout, fotbal
SPORTOVNÍ HŘIŠTĚ ZŠ JANSKÉHO	míčové sporty, atletika
SPORTOVNÍ STÁJ PRAHY 13	jízda na koni
TĚLOCVIČNA ZŠ KLAUSOVA - JUDO KLUB SPARTA PRAHA - MLÁDEŽ	judo
TENIS CENTRUM LUŽINY	badminton, stolní tenis, tenis
VENKOVNÍ POSILOVACÍ HŘIŠTĚ V BRITSKÉ ČTVRTI	workout
VENKOVNÍ POSILOVNA	workout

Zdroj dat: Úřad městské části Praha 13,, Google maps 2023

V městské části Praha 13 působí celá řada sportovních organizací, které jsou zaměřeny na sportovní aktivity z různých oblastí druhů sportů.

Tabulka 8.6: Seznam sportovních organizací působících na území městské části Praha 13

Sportovní organizace	Zaměření
Sportovní klub Třebonice	všesportovní
Svaz plážových sportů z.s.	všesportovní
SK JEREMI, z.s.	všesportovní
Sportovní klub Motorlet Praha, spolek	všesportovní
Sportovní klub Hala Lužiny z.s.	všesportovní
Sportovní klub Velká Ohrada, z.s.	všesportovní
ŠSK při ZŠ Janského 2189, Praha 5	všesportovní
Tělocvičná jednota Sokol Jinonice, z.s.	všesportovní
Tělocvičná jednota Sokol Řeporyje	všesportovní
TJ Sokol Stodůlky, z.s.	všesportovní
Mgr. Zdeněk David (MTS Akademie)	všesportovní – senioři
FitStation.cz, z.s.	aerobik
Atletika Stodůlky, z.s.	atletika
SPORTOVNÍ KLUB AKTIS PRAHA z.s.	atletika
R TEAM z.s.	atletika a plavání
BA Sparta Praha z.s.	basketbal
BK HB Basket, z.s.	basketbal
Reinders MMA Team, z.s.	bojová umění smíšená (MMA)
Ing. Natália Poldaufová	bojové sporty
Judo club Kidsport	bojové sporty
KABU Praha	bojové sporty
Krav Maga z.s.	bojové sporty
Občanské sdružení prevence šikany a násilí	bojové sporty
Taekwondo WTF klub Praha, z.s.	bojové sporty
WKS Praha, spolek	bojové sporty
Cyklistický klub Vinohradské Šlapky z.s.	cyklistika
Cyklistický spolek Stodůlky	cyklistika
RAUL, s.r.o.	cyklistika
OLYMP FLORBAL,z.s.	florbal
Panthers Praha, z.s.	florbal
HC KERT PARK PRAHA z.s.	hokejbal
České sportovní lezení z.s.	horolezectví
Ludus Magnus z.s.	in line, bruslení
Veřejná Sportovní Akademie, z.s.	in line, bruslení
ORTHODOCKS YACHT CLUB o.s.	jachting
Jezdecké středisko Zmrzlík	jezdectví
Země koní	jezdectví
Petra Kubrová - Peace Yoga studio	jóga
Asociace pro volný čas, sport a kulturu, z.s.	judo
JUDO Davle -Štěchovice, spolek	judo
Sportovní klub YAWARA PRAGUE z.s.	judo
FK Řeporyje, z.s.	kopaná
Jan Bůžek	kopaná
Yamka Minigolfclub Butovice, z. s.	minigolf
DECARO RMG s.r.o.	organizace sportovních akcí
SPB Zaviko International, s.r.o.	organizace sportovních akcí
Pétanque pro vás, z.s.	petanque – senioři
Petra Škábová. Plavecká a sportovní škola Bubble Trouble	plavání

Sportovní organizace	Zaměření
Czech Pole Championship, s. r. o.	polesport
Czech Pole Championships, z.s.	polesport
European pole dance federation, z.s.	polesport
EWSC Praha, z.s.	powerchair hokej
Spolek Flor-in	powerchair hokej
Mgr. Veronika Suchá	příměstské sportovní tábory
SPORTJOY, z.s.	příměstské sportovní tábory
Senior fitnes z.s.	senioři – kondiční
ŠK Mlejn, z.s.	šachy
Spolek Šipkaři Prahy 13	šipky
Dance Heaven, s. r. o.	taneční
Pohyb Praha z.s.	taneční
Tenisová škola Tallent	tenis
Prague Triathlon Team, z.s.	triathlon
Triathlon sport klub Praha	triathlon
Policejní volejbalový klub Olymp Praha z.s.	volejbal
VK Lvi Praha,z.s.	volejbal

Zdroj dat: Úřad městské části Praha 13

8.4 CESTOVNÍ (TURISTICKÝ) RUCH

Turistický ruch není v této městské části v porovnání s intenzitou turistického ruchu v centru hlavního města příliš významný, avšak nachází se zde řada památek, pozoruhodností a zajímavých míst. V roce 2023 v rámci projektu „Křížem krážem Prahou 13“ byla navrhnuta v soutěži Ideathonu Prahy 13 (která je zaměřena na dopravu, bydlení, volnočasové aktivity a životní prostředí) stezka vedoucí k důležitým místům Prahy 13.

Na území městské části Praha 13 se nachází 8 ubytovacích zařízení s kapacitou 440 lůžek a 186 pokoji. Turisté v Praze mají díky provázanosti města veřejnou hromadnou dopravou širokou možnost volby ubytování, v případě nedostačující ubytovací kapacity přímo v Praze 13 mohou využít řadu dalších ubytovacích zařízení mimo MČ.

Tabulka 8.7: Kapacita hromadných ubytovacích zařízení na území městské části Praha 13 v roce 2022

Počet zařízení	Pokoje	Lůžka
8	186	440

Zdroj dat: Veřejná databáze ČSÚ, 2023

V roce 2022 využilo nejvíce hostů služeb hromadných ubytovacích zařízení na území městské části Praha 13 (23 932). 67,0 % těchto hostů byli nerezidenti. **V roce 2020 přenocovalo v hromadných ubytovacích zařízeních nejméně osob. Pokles počtu hostů během tohoto roku zapříčinila především pandemie covidu-19**, kdy byli provozovatelé hromadných ubytovacích zařízení omezeni řadou protiepidemických opatření. V letech 2019–2022 strávili hosté v průměru 2 noci v hromadných ubytovacích zařízeních v Praze 13.

Tabulka 8.8: Hosté a přenocování v hromadných ubytovacích zařízeních v městské části Praha 13 v letech 2019–2022

Rok	Hosté celkem	v tom		Přenocování celkem	v tom		Průměrný počet přenocování (noci)
		rezidenti	*nerezidenti*		*rezidenti*	*nerezidenti*	
2019	14 028	5 141	8 887	28 571	8 798	19 773	2,0
2020	6 299	3 749	2 550	11 879	6 063	5 816	1,9
2021	10 293	5 717	4 576	20 540	9 869	10 671	2,0
2022	23 932	7 890	16 042	50 170	13 160	37 010	2,1

Zdroj dat: Veřejná databáze ČSÚ, 2023

Městská část Praha 13 je zřizovatelem **Rekreačního objektu Kozel**, který se nachází v Krkonoších, s kapacitou 55 lůžek.

8.5 SWOT ANALÝZA

SILNÉ STRÁNKY (S)

Školství

- Rozsáhlá síť a nabídka škol
- MČ Praha 13 je zřizovatelem DDM a může tak ovlivňovat nabídku zájmového vzdělávání, které je propojeno s formálním vzděláváním
- Pokrytí aktuální potřeby míst v mateřských/základních školách pro občany MČ Prahy 13
- Dlouholetá zkušenost s integrací cizinců ve školách a školském zařízení

Kultura

- Nabídka kulturního vyžití místními organizacemi a spolky
- Tradice pořádání kulturních akcí, vytváření nových tradic
- Kulturní dům Mlejn založený a podporovaný MČ Praha 13

Sport a volný čas

- Síť dobře vybavených a udržovaných dětských hřišť a sportovišť pro všechny věkové skupiny
- Plochy zeleně pro venkovní krátkodobou rekreaci
- Vysoká nabídka sportovních a volnočasových aktivit ve spolupráci s místními spolky a dalšími organizacemi
- Zpřístupněná školní hřiště pro veřejnost

Cestovní (turistický) ruch

- Dostatek veřejné zeleně a ploch pro aktivní odpočinek
- Umění ve veřejném prostoru
- Geohry: naučná stezka „Křížem krážem“, „Vesmírná mise“
- Blízkost Prokopského a Dalejského údolí – jedno z nástupních míst
- Napojení na páteřní cyklostezku Greenways, bezbariérovou vozíčkářskou trasu

SLABÉ STRÁNKY (W)

Školství

- Malý počet středních škol v rámci MČ, neexistence zařízení učňovského školství
- Nárůst nákladů a činností spojených s návaznými agendami

Kultura

- Stěžejní část kulturní nabídky je zaměřená na specifické cílové skupiny
- Blízkost a dostupnost centra Prahy, která ovlivňuje nižší návštěvnost kulturních akcí a programovou nabídku
- Nedostatečná propagace kulturních akcí
- Nedostatečné zázemí pro pořádání kulturních akcí

Sport a volný čas

- Nejsou k dispozici areály pro koupání a vodní sporty

Cestovní (turistický) ruch

- Nedostatečná kapacita ubytovacích zařízení

PŘÍLEŽITOSTI (O)

Školství

- Rozvoj možností pro celoživotní vzdělávání
- Prohlubování spolupráce školních a mimoškolních (volnočasových) institucí
- Spolupráce školských zařízení se soukromým sektorem

HROZBY (T)

Školství

- Nedostatečný přísun financí směřovaných do regionálního školství
- Nedostatečný počet pedagogických a nepedagogických pracovníků ve školách vlivem změny financování
- Kapacita MŠ, ZŠ a DDM v souvislosti s další výstavbou

- Modernizace škol a školských zařízení vč. vybavení, instalace fotovoltaiky a dalších energetických úspor v objektech
- Rozvoj programů pro dovednosti dětí např. v oblasti kybernetické bezpečnosti, finanční gramotnosti
- Vzdělávání pedagogů v nejnovějších trendech, např. AI

Kultura

- Možnost čerpání dotací na realizaci kulturních projektů
- Podpora soudržnosti obyvatel MČ, budování komunity
- Zvýšení návštěvnosti kulturních akcí a jejich větší propagace
- Modernizace a rozvoj veřejné infrastruktury v oblasti kultury
- Využití nových komunikačních kanálů pro propagaci kultury, společný kalendář, na jednom místě sdílení informací ohledně kultury

Sport a volný čas

- Možnost čerpání dotací na realizaci sportovních projektů
- Podpora volnočasového vyžití pro rodiny
- Rostoucí zájem obyvatel o volnočasové aktivity
- Podpora rozvoje komunitního života obyvatel

Cestovní (turistický) ruch

- Potenciál pro rozvoj městské turistiky ve spolupráci s okolními městskými částmi

- Rizika integrace dětí a žáků – cizinců při vysokém podílu v jednotlivých školách

Kultura

- Nedostatek financí na kulturu
- Snižující se návštěvnost kulturních akcí např. v důsledku jejich finanční nedostupnosti

Sport a volný čas

- Nedostatečná propagace sportovních akcí
- Zvyšování provozních a investičních nákladů
- Snižování finančních prostředků do oblasti sportu

9 BEZPEČNOST, SOCIÁLNÍ OBLAST, ZDRAVOTNICTVÍ

Následující kapitola shrnuje oblast bezpečnosti v Praze 13, sociální oblast a současný stav zdravotních služeb na území městské části Praha 13.

9.1 BEZPEČNOST

Bezpečnost na území městské části Praha 13 zajišťují ozbrojené bezpečnostní sbory (Police ČR), záchranné sbory (Hasičský záchranný sbor ČR), městská policie, Sbor dobrovolných hasičů a další.

POLICIE ČR

Orgánem zajišťujícím bezpečnost a pořádek na území Prahy 13 je Policie ČR, která má na území městské části 2 místní oddělení.

- PČR – místní oddělení Stodůlky
  - *Územní působnost: Řeporyje, Stodůlky*
- PČR – místní oddělení Košíře
  - *Územní působnost: Jinonice, Košíře, Motol*

V městské části má dále působnost **Obvodní ředitelství Praha II** pro městské obvody Praha 2 a Praha 5 a **Inspektorát pro zbraně, střelivo, výbušniny a drogy.**

Průměrný počet vybraných trestných činů (dle Map kriminality) v MČ Praha 13 za 3 roky je 3 782, bez započtení přestupků je to průměrně 795. Od roku 2020 došlo ke snížení zejména trestných činů „extremismus“, „požáry, výbuchy“ a „dopravní nehody“ (z 18 na 6). Zvýšil se počet trestných činů „podvody“ (z 52 na 114) a „násilné činy“ (z 49 na 72). Počet přestupků evidovaných Policií ČR má rostoucí trend, kdy jich v roce 2020 bylo spácháno 2,8 tis., v roce 2022 pak 3,6 tis. Obecně však lze říci, že se počet Policií ČR evidovaných trestných činů a přestupků dostává na úroveň, na které byly před pandemií Covid-19.

Tabulka 9.1: Vybrané trestné činy na území městské části Praha 13

Počet trestných činů:	2020	2021	2022
Krádeže	337	266	314
Jiné majetkové činy	170	162	187
Krádeže vloupáním	124	105	132
Podvody	52	69	114
Násilné činy	49	53	72
Toxikománie	21	27	24
Obecně nebezpečná	7	13	10
Dopravní nehody	18	12	6
Požáry, výbuchy	7	1	2
Extremismus	29	0	2
Celkem MČ Praha 13	**814**	**708**	**863**
Celkem hl. m. Praha	**35 018**	**31 037**	**35 240**
MČ Praha 13 na tis. obyvatel	**12,8**	**11,1**	**14,2**
hl. m. Praha na tis. obyvatel	**27,5**	**24,6**	**26,6**

Zdroj dat: Mapa kriminality, dostupné z: https://kriminalita.policie.cz/

Obrázek 9.1: Mapa kriminality na území městské části Praha 13 v období 1. 1. 2023 - 11. 9. 2023

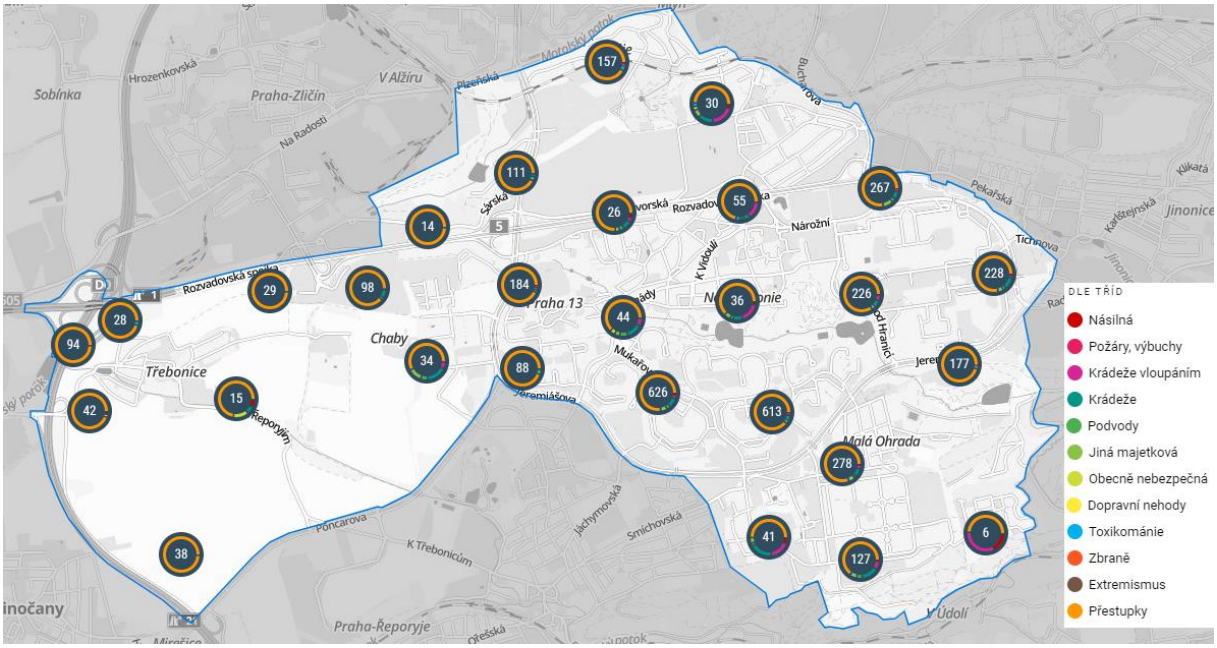

Zdroj dat: Mapy kriminality pro veřejnost

MĚSTSKÁ POLICIE

Kromě Policie ČR zajišťuje veřejný pořádek také **Městská policie**, která má na tomto území Obvodní ředitelství Městské policie Praha 13. V rámci jeho působnosti je zřizováno 5 okrskových služeben:

- Okrsková služebna MP Zličín, Křivatcova 416
- Okrsková služebna MP Řepy, Makovského 109/2
- Okrsková služebna MP Řeporyje, Ebrova 109/2
- Okrsková služebna MP Velká Ohrada, Prusíkova 16
- Okrsková služebna MP N. Butovice, Sluneční nám. 13

HASIČSKÝ ZÁCHRANNÝ SBOR ČR

Na území městské části Praha 13 mají působnost následující útvary Hasičského záchranného sboru ČR:

- Požární stanice: Jinonická 1226, Praha 5
- Oddělení prevence: Jinonická 1220, Praha 5

SBOR DOBROVOLNÝCH HASIČŮ

Kromě Hasičského záchranného sboru ČR zde působí i několik sborů dobrovolných hasičů:

- Sbor dobrovolných hasičů Stodůlky
- Sbor dobrovolných hasičů Třebonice
- Sbor dobrovolných hasičů Řeporyje (Městská část Praha-Řeporyje)
- Sbor dobrovolných hasičů Zličín (Městská část Praha-Zličín)

9.2 SOCIÁLNÍ OBLAST

MČ Praha 13 zohledňuje potřeby svých obyvatel a zaměřuje se proto na podporu rodin, seniorů i specifických cílových skupin. Sociální oblast zahrnuje plánování a rozvoj sociálních a návazných služeb, rodinnou politiku a integraci cizinců. Praha 13 má zpracované samostatné koncepční dokumenty:

- *Koncepce rodinné politiky pro městskou část Praha 13*
- *Priority rozvoje sociálních a návazných služeb pro občany městské části Praha 13*

V současné době na území městské části působí poskytovatelé sociálních služeb, kteří se zaměřují na různé cílové skupiny. Lokální síť poskytovatelů sociálních služeb tvoří pobytové, ambulantní i terénní služby. Pro informovanost obyvatel byl vytvořen Katalog poskytovatelů sociálních a návazných služeb. Dokument slouží pro orientaci občanů v síti sociálních a doprovodných služeb na území městské části.

Sociální služby

Na území městské části Praha 13 působí desítky poskytovatelů sociálních služeb. Městská část Praha 13 zřizuje **Středisko sociálních služeb Prahy 13**. Středisko sociálních služeb Prahy 13 je příspěvkovou organizací a je zde poskytována pečovatelská služba a také občané mohou využít služeb denního stacionáře. Středisko sídlí v Domě sociálních služeb "LUKÁŠ", kde se nachází ubytovací jednotky, které jsou určeny pro bydlení seniorů. V roce 2022 byla dokončena přístavba Střediska sociálních služeb Prahy 13. V této nové přístavbě bylo vybudováno deset malometrážních bytů a společenská místnost pro kluby seniorů. Ostatní poskytovatelé sociálních služeb jsou nestátními neziskovými organizacemi. Nabídka sociálních služeb na území městské části je vysoká a občané městské části Praha 13 mohou využívat i služby se sídlem mimo území městské části.

MČ Praha 13 vybudovala a v roce 2019 uvedla do provozu Domov pro seniory Zity Kabátové, ve kterém poskytuje Domov třetího věku, s. r. o. pobytové a zdravotní služby. MČ Praha 13 zde má rezervovanou kapacitu pro své občany, kteří jsou závislí na celodenní péči ve 3. a 4. stupni závislosti a nemohou ani s využitím terénních služeb a neformální péče setrvat ve svém přirozeném prostředí. MČ současně podporuje a zajišťuje programy se zaměřením na aktivní stárnutí.

Tabulka 9.2: Vybraní poskytovatelé sociálních služeb působící na území městské části Praha 13

Organizace	Název služby	Forma	Cílová slupina
Asistence, o.p.s.	osobní asistence	terénní	- osoby s kombinovaným postižením - osoby s tělesným postižením
	sociální rehabilitace	ambulantní	- osoby s kombinovaným postižením - osoby s tělesným postižením - osoby se zdravotním postižením
Centrum pro dětský sluch Tamtam, o.p.s.	odborné sociální poradenství, sociálně aktivizační služby pro rodiny s dětmi	ambulantní	- osoby s kombinovaným postižením - osoby se sluchovým postižením - osoby se zdravotním postižením - rodiny s dítětem/dětmi
Diakonie ČCE – středisko Praha	odlehčovací služba	pobytová, ambulantní	- osoby s kombinovaným postižením
	denní stacionář	ambulantní	- osoby s kombinovaným postižením
	týdenní stacionář	ambulantní	- osoby s kombinovaným postižením
	sociálně terapeutická dílna	ambulantní	- osoby s kombinovaným postižením
	domov se zvláštním režimem	pobytová	- dospělé osoby s těžší formou autismu
POHODA – společnost pro normální život lidí s postižením, z.ú.	chráněné bydlení	pobytové	- osoby s kombinovaným postižením - osoby s mentálním postižením

Organizace	Název služby	Forma	Cílová slupina
PROSAZ, z.ú.	osobní asistence	terénní	- osoby s tělesným postižením - osoby se zdravotním postižením - senioři
	pečovatelská služba	terénní	- osoby s tělesným postižením - osoby se zdravotním postižením - rodiny s dítětem/dětmi - senioři
Proxima Sociale o.p.s.	nízkoprahová zařízení pro děti a mládež	ambulantní, terénní	- děti a mládež ve věku 8 - 19 let ohrožené společensky nežádoucími jevy - osoby ohrožené závislostí nebo závislé na návykových látkách - osoby, které vedou rizikový způsob života nebo jsou tímto způsobem života ohroženy
	terénní programy	terénní	- děti a mládež ve věku 6 - 26 let ohrožené společensky nežádoucími jevy - osoby ohrožené závislostí nebo závislé na návykových látkách - osoby, které vedou rizikový způsob života nebo jsou tímto způsobem života ohroženy
Sananim, z.ú.	terénní programy	terénní	- osoby ohrožené závislostmi na návykových látkách
	doléčovací centrum	pobytové	- osoby ohrožené závislostmi na návykových látkách
Středisko sociálních služeb Prahy 13	pečovatelská služba	terénní	- osoby se zdravotním postižením - rodiny s dítětem/dětmi - senioři
	denní stacionář	ambulantní	- osoby se zdravotním postižením - senioři

Zdroj dat: Katalog poskytovatelů sociálních a návazných služeb MČ Praha 13, 2022, doplnění dle informací MČ Praha 13
Pozn. Poskytovatelé sociálních služeb registrováni na území městské části Praha 13 a ostatní poskytovatelé sociálních služeb s působností na území městské části Praha 13

Kromě poskytovatelů sociálních služeb působí na území městské části Praha 13 i nestátní neziskové organizace doprovodných služeb, které se zaměřují na aktivity pro občany z různých cílových skupin (senioři, děti, osoby se zdravotním postižením, osoby s mentálním, sluchovým a kombinovaným postižením).

Tabulka 9.3: Návazné služby se sídlem na území městské části Praha 13

Návazné služby	Poskytované služby
Farní charita Stodůlky	ošetřovatelská služba - zdravotní péče
Beluška, z.s.	vzdělávací a osvětové programy pro školy, školská zařízení a veřejnost, masérské studio, jóga
Informační centrum rodičů a přátel sluchově postižených, z.s.	pomoc rodinám při překonávání následků sluchového postižení jejich neslyšících a nedoslýchavých dětí a dětí s kombinovaným postižením

Zdroj dat: Úřad městské části Praha 13

Další poskytovatelé sociálních a návazných služeb registrovaných v městské části Praha 13

- Barevný svět dětí, z.s.
- Centrum ALMA, z.ú.
- Centrum pro integraci cizinců, o.p.s.
- Centrum pro rodinu PSS a klinické adiktologie, z.ú.
- Cesta domů, z.ú.
- Česká unie neslyšících, z.ú.
- Diakonie ČCE – středisko celostátních programů a služeb
- Dílna Gawain, z.s.
- Dílny tvořivosti, o.p.s.
- Domov sv. Karla Boromejského
- EDA cz, z.ú
- Fokus Praha, z.ú.
- Fosa, o.p.s.
- HEWER, z.s.
- Hornomlýnská, o.p.s
- Integrační centrum Praha, o.p.s.
- Lata - programy pro mládež a rodinu, z.ú.
- Linka bezpečí, z.s.
- NADĚJE
- Národní ústav pro autismus, z.ú.
- Okamžik, z.ú.
- Organizace na pomoc uprchlíkům, z.s.
- Palata – Domov pro zrakově postižené
- Polovina nebe, o.p.s.
- Římskokatolická farnost u kostela sv. Jakuba Staršího Praha - Stodůlky
- Středisko prevence a léčby drogových závislostí - DROP IN, o.p.s. a DROP IN, s.r.o.
- TŘI, z.ú.
- Život 90, z.ú.

Systém pomoci v hmotné nouzi upravuje zákon č. 111/2006 Sb., o pomoci v hmotné nouzi, ve znění pozdějších předpisů a další právní předpisy. Jedná se o formu pomoci osobám s nedostatečnými příjmy, motivující tyto osoby k aktivní snaze zajistit si prostředky k uspokojení životních potřeb. V roce 2022 bylo vyplaceno občanům MČ Praha 13 celkem 2 195 dávek pomoci v hmotné nouzi v celkovém objemu 19 749 450 Kč. V roce 2019 a 2022 bylo vyplaceno občanům městské části nejvíce dávek na doplatky na bydlení.

Tabulka 9.4: Dávky pomoci v hmotné nouzi pro městskou část Praha 13

Dávky pomoci v hmotné nouzi	Počet		Výše (Kč)	
	2019	2022	2019	2022
Celkem	2 042	2 195	14 940 032	19 749 450
Příspěvek na živobytí	787	924	7 884 870	10 817 850
Doplatek na bydlení	1 176	1 200	6 866 400	8 555 100
Mimořádná okamžitá pomoc	79	71	188 762	376 500

Zdroj dat: Úřad práce ČR – Kontaktní pracoviště Praha 5

Potřebu sociálních služeb lze nepřímo odhadnout z příspěvku na péči (PnP). Ten je určen osobám, které z důvodu dlouhodobě nepříznivého zdravotního stavu potřebují pomoc jiné fyzické osoby při zvládání základních životních potřeb v rozsahu stanoveném stupněm závislosti podle zákona č. 108/2006 Sb., o sociálních službách. V roce 2022 bylo vyplaceno občanům městské části 13 525 příspěvků na péči v celkovém objemu 111 570 000 Kč. Největší počet PnP byl v roce 2019 a 2022 ve II. stupni závislosti.

Tabulka 9.5: Příspěvek na péči pro městskou část Praha 13

Příspěvky na péči	Počet		Výše (Kč)	
	2019	2022	2019	2022
Celkem	13 500	13 525	97 817 740	111 570 000
I. stupeň	4 240	4 252	-	-
II. stupeň	4 672	4 440	-	-
III. stupeň	3 420	3 496	-	-
IV. stupeň	1 168	1 337	-	-
Pro osoby od 65 let	7 454	7 502	-	-

Zdroj dat: Úřad práce ČR – Kontaktní pracoviště Praha 5
Pozn.: znaménko - vyjadřuje, že údaj není k dispozici

9.3 ZDRAVOTNÍ SLUŽBY

Národní registr poskytovatelů zdravotních služeb (NRPZS) poskytuje kompletní přehled o všech poskytovatelích zdravotních služeb v České republice, bez ohledu na jejich zřizovatele. NRPZS je zřízen podle § 74 a 75 zákona č. 372/2011 Sb., o zdravotních službách a podmínkách jejich poskytování (zákon o zdravotních službách). Data jsou do registru primárně zadávána ze strany Magistrátu hl. m. Prahy.

Dle Národního registru poskytovatelů zdravotních služeb se na území správního obvodu Prahy 13 je na území správního obvodu Prahy 13 celkem 166 poskytovatelů zdravotních služeb působících v různých oborech péče. Nejvíce je zastoupeno všeobecné praktické lékařství a zubní lékařství, konkrétní počty poskytovatelů zdravotních služeb jsou uvedeny v tabulce níže.

Obyvatelé MČ Praha 13 mohou díky dobré dopravní dostupnosti využívat zdravotní služby v celém hlavním městě. V sousední MČ (Praha 5) se nachází fakultní nemocnice v Motole.

Tabulka 9.6: Seznam poskytovatelů zdravotních služeb na území správního obvodu Prahy 13

Obor péče	Počet zdrav. zařízení
Alergologie a klinická imunologie	2
Anesteziologie a intenzivní medicína	2
Dentální hygienistka, zubní lékařství	4
Dermatovenerologie	4
Dětská a dorostová psychiatrie, psychiatrie	1
Dětská neurologie, neurologie	1
Endokrinologie a diabetologie	1
Foniatrie, dětská otorinolaryngologie, otorinolaryngologie a chirurgie hlavy a krku	1
Foniatrie, otorinolaryngologie a chirurgie hlavy a krku	1
Fyzioterapeut	3
Fyzioterapeut, angiologie, vnitřní lékařství, rehabilitační a fyzikální medicína, ortopedie a traumatologie pohybového ústrojí, neurologie	2
Fyzioterapeut, rehabilitační a fyzikální medicína	1
Fyzioterapeut, vnitřní lékařství, rehabilitační a fyzikální medicína	1
Gynekologie a porodnictví	4
Chirurgie	4
Kardiologie	2
Klinická biochemie	1
Klinická farmakologie, laboratorní a vyšetřovací metody ve zdravotnictví, vnitřní lékařství, klinická biochemie	1
Klinický logoped	4
Klinický psycholog	6
Laboratorní a vyšetřovací metody ve zdravotnictví	1
Laboratorní a vyšetřovací metody ve zdravotnictví, klinická biochemie, hematologie a transfúzní lékařství	1
Laboratorní a vyšetřovací metody ve zdravotnictví, klinická biochemie, hematologie a transfúzní lékařství, alergologie a klinická imunologie	1
Lékařská psychoterapie, Adiktolog, Adiktolog, návykové nemoci, psychiatrie, psychiatrie	1
Neurologie	1
Oftalmologie	2
Optometrista	2
Orální a maxilofaciální chirurgie, zubní lékařství	1
Ortodoncie	1
Ortodoncie, zubní lékařství	1
Ortopedie a traumatologie pohybového ústrojí, ortopedie a traumatologie pohybového ústrojí	1

Obor péče	Počet zdrav. zařízení
Ortoptista, oftalmologie	1
Otorinolaryngologie a chirurgie hlavy a krku	1
Otorinolaryngologie a chirurgie hlavy a krku, otorinolaryngologie a chirurgie hlavy a krku	1
Pneumologie a ftizeologie	2
Pneumologie a ftizeologie, pneumologie a ftizeologie	1
Porodní asistentka	1
Praktické lékárenství	12
Praktické lékařství pro děti a dorost	10
Praktické lékařství pro děti a dorost, alergologie a klinická imunologie	1
Psychiatrie	3
Radiologie a zobrazovací metody	1
Rehabilitační a fyzikální medicína	3
Reprodukční medicína, reprodukční medicína, urologie, urologie, gynekologie a porodnictví, gynekologie a porodnictví, anesteziologie a intenzivní medicína, anesteziologie a intenzivní medicína	1
Revmatologie	1
Sexuologie, gynekologie a porodnictví	2
Urologie, radiologie a zobrazovací metody, ortopedie a traumatologie pohybového ústrojí, chirurgie	1
Vnitřní lékařství	1
Vnitřní lékařství, alergologie a klinická imunologie	1
Vnitřní lékařství, endokrinologie a diabetologie	2
Vnitřní lékařství, kardiologie	3
Všeobecná sestra	3
Všeobecná sestra, laboratorní a vyšetřovací metody ve zdravotnictví, vnitřní lékařství, nefrologie, lékařská mikrobiologie, klinická biochemie, hematologie a transfúzní lékařství, alergologie a klinická imunologie	1
Všeobecné praktické lékařství	23
Všeobecné praktické lékařství, vnitřní lékařství	1
Všeobecné praktické lékařství, vnitřní lékařství, gastroenterologie, endokrinologie a diabetologie	1
Všeobecné praktické lékařství, vnitřní lékařství, plastická chirurgie, plastická chirurgie, dermatovenerologie, dermatovenerologie, cévní chirurgie, cévní chirurgie, anesteziologie a intenzivní medicína, anesteziologie a intenzivní medicína	2
Všeobecné praktické lékařství, vnitřní lékařství, rehabilitační a fyzikální medicína, kardiologie	1
Zubní lékařství	23
Zubní technik	3
Celkový součet	**166**

Zdroj dat: Národní registr poskytovatelů zdravotních služeb, 2023 (data k 1. 9. 2023)
Pozn.: Podbarvení značí hodnotu v buňce, tmavě červená = nejvyšší hodnota, tmavě modrá = nejnižší hodnota

9.4 SWOT ANALÝZA

SILNÉ STRÁNKY (S)

Bezpečnost

- Fungující spolupráce s Policií ČR a Městskou policií, která zajišťuje rychlé řešení zjištěných nedostatků v terénu
- Dvě fungující organizace Sboru dobrovolných hasičů
- Stabilizovaný personální stav a dobrá místní znalost pracovníků Obvodního ředitelství Městské polici HMP

Sociální a zdravotní oblast

- Dobrá dostupnost terénních a ambulantních sociálních služeb
- Zaměření sociálních služeb na široké spektrum cílových skupin
- Nabídka doprovodných programů pro různé cílové skupiny
- Dopravně dostupná specializovaná zdravotní zařízení
- Výjezdové pracoviště záchranné služby
- Střednědobé plánování sociálních služeb

SLABÉ STRÁNKY (W)

Bezpečnost

- Anonymita některých sídlišť
- Snížení subjektivního pocitu bezpečí

Sociální a zdravotní oblast

- Existence skupin obyvatel ohrožených sociálním vyloučením
- Nedostatečná kapacita sociálních služeb
- Chybějící terénní psychiatrická péče

PŘÍLEŽITOSTI (O)

Bezpečnost

- Další rozvoj spolupráce PČR a MP se zástupci sociálních služeb pro vybrané cílové skupiny (např. bezdomovci)
- Rozvoj programů prevence kriminality a programů zaměřených na integraci cizinců
- Rozvoj a podpora aktivit směřujících ke zvýšení pocitu bezpečí

Sociální a zdravotní oblast

- Osvěta v sociální i zdravotní oblasti pro všechny věkové skupiny
- Řešení otázky sociálních/startovacích bytů
- Podpora pro zvyšování počtu bezbariérových bytů
- Podpora pečujících osob o osobu blízkou
- Podpora zdravotních služeb

HROZBY (T)

Bezpečnost

- Zvyšující se počet cizinců s možným nárůstem negativních projevů ve společnosti
- Nárůst kriminality a sociopatologických jevů
- Malá kompetence MČ v oblasti řešení odstranění lokálních center nepřizpůsobivých osob

Sociální a zdravotní oblast

- Nedostatečná kapacita poskytovatelů sociálních služeb v důsledku zvyšujícího se počtu potencionálních klientů (stárnutí populace)
- Nedostatek personálu pro zajištění sociálních služeb
- Kumulace sociálních problémů ve vybraných lokalitách
- Nedostatek finančních prostředků na sociální služby
- Nestabilita legislativního prostředí poskytování sociálních služeb
- Nedostatečná kapacita poskytovatelů zdravotních služeb v důsledku růstu počtu obyvatel

NÁVRHOVÁ ČÁST

Návrhová část strategického plánu popisuje možné a žádoucí zásahy, které by se měly na území městské části realizovat. Při tvorbě Návrhové části bylo reagováno na výstupy a zjištění z provedených analýz a ze SWOT analýzy, jednání pracovních skupin a také na podněty od občanů získané na kulatých stolech, veřejných projednáních, dotazníkového průzkumu a pocitové mapy.

Strategický plán MČ pracuje s pojmy vize, globální cíle, tematické oblasti a opatření. **Vize** je popis žádoucího budoucího stavu, kterého chceme prostřednictvím realizace strategie dosáhnout. Jedná se o dopad naplnění globálního cíle. Vztahuje se na strategii jako celek. K naplnění vize by mělo dojít ve střednědobém horizontu. **Globální cíle** rozvádějí nadefinovanou vizi strategického plánu. Jedná se o konkretizovaný (jasný, faktický a srozumitelný) popis budoucího stavu, jehož prostřednictvím bude naplněna stanovená vize. **Opatření** definují konkrétní kroky vedoucí k dosažení požadovaných cílů.

Obrázek 9.2: Schéma zpracování strategického plánu

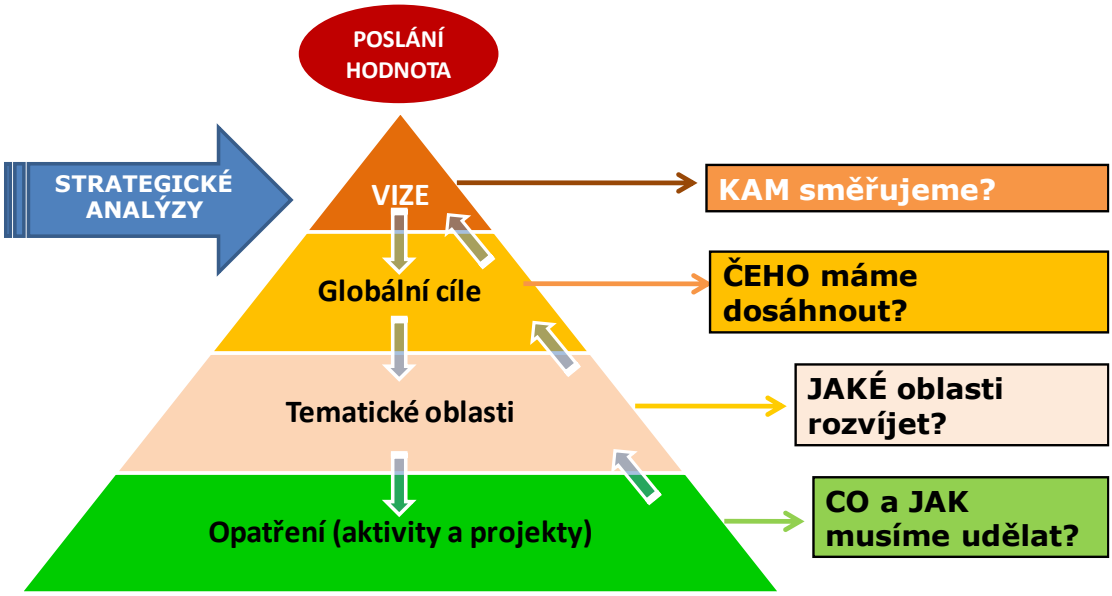

Zdroj: PROCES, vlastní zpracování

Vize MČ Praha 13 vyjadřuje základní představu pro systematický rozvoj a směřování městské části do roku 2030. Dále podrobněji popisuje stav, ke kterému by městská část měla dospět, a v jakých oblastech by se měla rozvíjet v plánovaném období.

Systém Návrhové části Strategického plánu udržitelného rozvoje městské části Praha 13

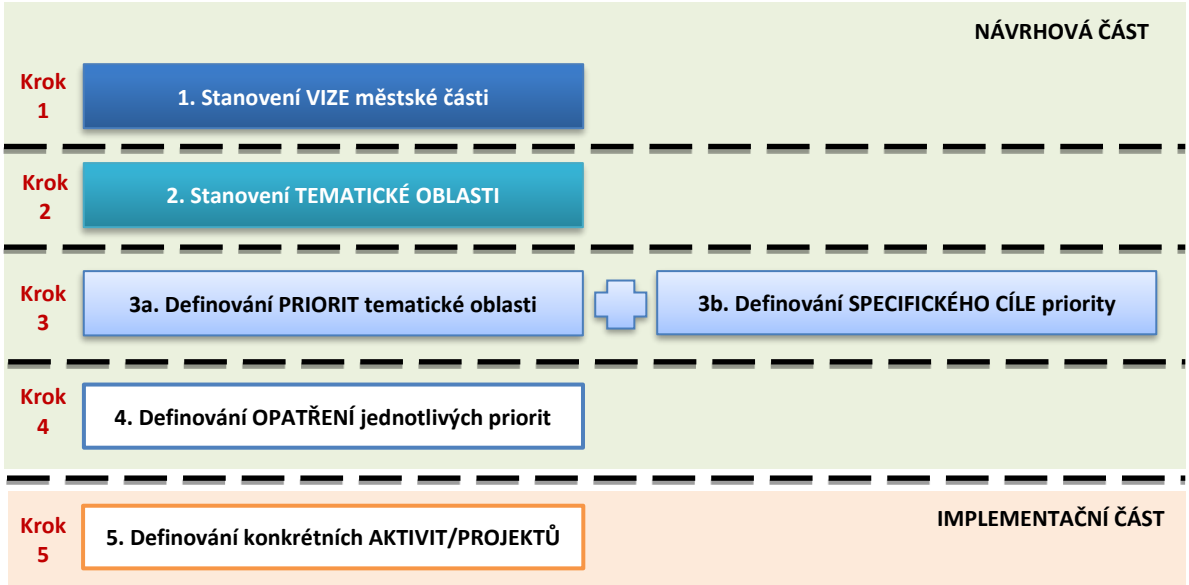

Komplexní dokument „Strategický plán Městské části Praha 13 na období 2025 – 2030“ obsahuje <u>4 tematické oblasti</u>

- **Tematická oblast A – Rozvoj území, bydlení, řízení a správa MČ, rozvoj podnikání**
- **Tematická oblast B – Doprava, životní prostředí, technická infrastruktura**
- **Tematická oblast C – Školství, kultura, volnočasové aktivity, turistický ruch**
- **Tematická oblast D – Bezpečnost, sociální oblast, zdravotnictví**

VIZE A GLOBÁLNÍ CÍL

Všechny realizované aktivity v území by měly směřovat k naplnění následující vize MČ Praha 13:

VIZE MČ PRAHA 13:

MOTTO: **„MODERNÍ MĚSTO, KDE BY CHTĚL ŽÍT KAŽDÝ“**

Městskou část Praha 13 budou její obyvatelé i návštěvníci vnímat jako výhodně situovanou, klidnou a bezpečnou část Prahy, plnou udržované zeleně a míst k relaxaci i aktivnímu odpočinku.

Obyvatelé a návštěvníci všech věkových kategorií budou v průběhu celého roku moci využívat řadu kvalitních služeb včetně obchodů a restaurací. Budou mít dostatek příležitostí ke společenskému a sportovnímu vyžití. K oddychu a rekreaci jim budou sloužit klidové zóny, rekreační vodní plochy či bezprostřední okolí se zachovalou a zdravou přírodou.

Pro rezidenty i návštěvníky bude zajištěna dostatečná bezpečnost. Díky citlivé sociální a bytové politice nebudou vznikat lokality obývané ze společnosti vyloučenými skupinami obyvatel. Na pořádek a bezpečnost bude dohlížet odpovídající počet dobře vybavených a vyškolených policistů a městských strážníků.

Díky výhodné poloze a promyšlené infrastruktuře bude Praha 13 mít nadstandardní napojení na ostatní části hlavního města i na silniční a dálniční síť v jeho okolí. Promyšlená koncepce MHD umožní ideální dostupnost v rámci metropole. Bude vyřešena vnitřní doprava včetně parkování pro rezidenty i záchytných parkovišť pro návštěvníky Prahy. Hustá síť cyklostezek bude podporovat využití jízdních kol k rychlé a ekologické dopravě i k rekreačnímu sportu. Chodníky budou udržované a v nočních hodinách dostatečně osvětlené.

Obyvatelé budou moci využívat komplexních zdravotních a sociálních služeb a občanské vybavenosti. Dostatečný počet předškolních zařízení a škol bude přispívat ke kvalitě vzdělávacího systému a současně bude podporovat příznivý demografický vývoj městské části.

Pýchou města bude zdravé životní prostředí, nadprůměrné množství čisté a udržované zeleně a vodních ploch. Obyvatele nebude trápit hluk, prašné prostředí ani nadprůměrné imise zdraví škodlivých látek. Se zdroji a odpady bude nakládáno podle zásad udržitelného rozvoje, budou rozumně využívány alternativní zdroje energie. Bude zajištěno maximální možné třídění odpadů a jejich recyklace.

Městská část bude dostavována a rekonstruována dle promyšleného územního plánu, schváleného na základě širokého společenského konsenzu a zodpovědného urbanistického přístupu. Výstavba nebude probíhat na úkor úbytku zelených ploch. Všechny lokality spadající do městské části budou nabízet kvalitní bydlení s odpovídající infrastrukturou. Nebude hrozit vznik sociálně vyloučených lokalit. K dosažení tohoto cíle bude ÚMČ maximálně využívat všech dostupných prostředků, kterými při návrhu a schvalování územního plánu ve vztahu k pražskému magistrátu disponuje.

Chod Městské části Praha 13 bude řídit a citlivě usměrňovat zodpovědná samospráva, která bude plně využívat všech dostupných zdrojů financování. Při výkonu svých pravomocí bude na principu všestranné výhodnosti spolupracovat s veřejností a se zástupci občanského a podnikatelského sektoru.

Ke kvalitě života v městské části bude kromě hmotného dostatku přispívat také pocit odpovědnosti za svoji budoucnost, pocit hrdosti na své bydliště, pocit komunitní sounáležitosti, dobré sousedské soužití a možnosti osobního rozvoje a společenského uplatnění.

VIZE ÚŘADU MĚSTSKÉ ČÁSTI PRAHA 13:

MOTTO: „Moderní a vstřícný úřad“

Úřad městské části Praha 13 bude i nadále zastávat vedoucí úlohu v modernizaci a používání inovativních řešení v oblasti veřejné správy. Bude se zaměřovat na elektronické služby pro občany a služby vedoucí k celkovému zjednodušení administrativních záležitostí občanů a k odstranění přebytečné byrokracie. Dále bude zkvalitňovat a rozšiřuje služby tak, aby co nejlépe odpovídaly oprávněným požadavkům občanů.

Úřad chápe občany žijící na území městské části a všechny občany využívající jeho služby především jako zákazníky a jako se zákazníky s nimi i jedná. Úřad chce být komunikativní a ke svým zákazníkům přátelský. Úřad usiluje o svou transparentnost a odstraňuje úřední anonymitu.

K neustálému zvyšování kvality svých služeb úřad využívá a i nadále chce využívat principy TQM (Total Quality Management).

Kvalitní zaměstnanci jsou esenciální pro úspěch všeho, co se zde na Praze 13 děje. Bez vzdělaných, schopných a loajálních zaměstnanců nebude možné efektivně řídit městské projekty, poskytovat kvalitní služby našim občanům a zlepšovat prostředí, ve kterém všichni žijeme. Proto budeme pečovat o zaměstnance úřadu, udržovat pracovní kolektiv motivovaný a spokojený nejen díky odpovídající finanční odměně, ale také díky respektu, uznání a přátelskému kolegiálnímu prostředí.

Úřad bude podporovat své zaměstnance různými rozvojovými programy a dále investovat do jejich vzdělání, profesního růstu a souladu profesního a soukromého života.

PRIORITY A OPATŘENÍ

Strategické aktivity, které povedou k naplnění vize, jsou rozděleny do **4 tematických oblastí** směřujících k rozvoji jednotlivých sfér života v městské části. Každá z těchto tematických oblastí je dále dělena do dílčích priorit viz níže.

Oblast A: Rozvoj území, bydlení, řízení a správa MČ, rozvoj podnikání

- **Priorita A1: Plánování a rozvoj území MČ**
- **Priorita A2: Správa a řízení MČ, správa a rozvoj ÚMČ, informovanost a zapojení obyvatel do věcí veřejných**
- **Priorita A3: Bytová politika**

Oblast B: Doprava, životní prostředí, technická infrastruktura

- **Priorita B1: Doprava v klidu (parkování)**
- **Priorita B2: Dopravní infrastruktura**
- **Priorita B3: Udržitelná mobilita**
- **Priorita B4: Kvalita životního prostředí a udržitelný rozvoj**
- **Priorita B5: Technická infrastruktura**

Oblast C: Školství, kultura, volnočasové aktivity, turistický ruch

- **Priorita C1: Školství a vzdělávání**
- **Priorita C2: Kultura**
- **Priorita C3: Komunitní, sportovní a jiné volnočasové aktivity**

Oblast D: Bezpečnost, sociální oblast, zdravotnictví

- **Priorita D1: Sociální oblast**
- **Priorita D2: Zdravotnictví**
- **Priorita D3: Bezpečnost a prevence**

Po stanovení **priorit** následuje jejich rozpracování do konkrétních specifických cílů a opatření, jejichž naplněním by mělo dojít k optimalizaci stavu v rámci dané oblasti. Navržená **opatření** budou realizována prostřednictvím projektů a aktivit vycházejících z reálných potřeb a záměrů aktérů v území. Jednotlivé specifické cíle a opatření jsou zobrazeny v hierarchickém uspořádání formou následujících **přehledových tabulek.**

TEMATICKÁ OBLAST A – ROZVOJ ÚZEMÍ, BYDLENÍ, ŘÍZENÍ A SPRÁVA MČ, ROZVOJ PODNIKÁNÍ

Priorita A1: Plánování a rozvoj území MČ

Specifický cíl: Rozvíjet MČ v souladu s ekonomickými možnostmi a zajistit koncepční územní rozvoj

Opatření A1.1: **Provázání strategického, územního a komunitního plánování.**

Opatření A1.2: **Optimalizování a koncepční regulování rozvoje a výstavby na území MČ v návaznosti na zachování kvality bydlení.**

Opatření A1.3: **Rozvoj veřejných prostranství a zajištění jejich vhodného využívání.**

Priorita A2: Správa a řízení MČ, správa a rozvoj ÚMČ, informovanost a zapojení obyvatel do věcí veřejných

Specifický cíl: Zkvalitnit řízení MČ a rozvíjet efektivní spolupráci a komunikaci s obyvateli MČ

Opatření A2.1: **Modernizace a zefektivnění chodu MČ a jí zřízených organizací.**

Opatření A2.2: **Vhodné čerpání finančních prostředků z externích zdrojů a evropských fondů.**

Opatření A2.3: **Podporování energetických úspor s důrazem na využívání obnovitelných zdrojů energie.**

Opatření A2.4: **Posilování komunikace s místními občany, spolky a místními komunitami, s podnikateli a návštěvníky a jejich zapojování do činnosti a správy MČ.**

Opatření A2.5: **Modernizace a zefektivnění chodu Úřad MČ.**

Priorita A3: Bytová politika

Specifický cíl: Rozvíjet udržitelnou politiku bydlení a zvyšovat tak atraktivitu a dostupnost bydlení MČ

Opatření A3.1: **Nastavení a realizování bytové politiky MČ.**

Opatření A3.2: **Rozvíjení nabídky dostupného bydlení pro specifické cílové skupiny.**

TEMATICKÁ OBLAST B – DOPRAVA, ŽIVOTNÍ PROSTŘEDÍ, TECHNICKÁ INFRASTRUKTURA

Priorita B1: Doprava v klidu (parkování)

Specifický cíl: Vyřešit problematiku parkování na území MČ

Opatření B1.1: Vytváření vhodných parkovacích podmínek vč. zajištění dostatečné regulace parkování na území MČ.

Opatření B1.2: Podpora rozšíření a větší využívání systému parkovacích domů, Park and Ride (P+R), Bike and Ride (B+R).

Priorita B2: Dopravní infrastruktura

Specifický cíl: Zajistit kvalitní dopravní infrastrukturu a její údržbu

Opatření B2.1: Údržba a zlepšování technického stavu komunikací vč. chodníků.

Opatření B2.2: Systematické řešení průchodnosti/průjezdnosti MČ, vč. majetkoprávního řešení.

Priorita B3: Udržitelná mobilita

Specifický cíl: Podporovat udržitelné formy dopravy

Opatření B3.1: Rozvíjení dopravní obslužnosti celého území MČ veřejnou hromadnou dopravou a zlepšování přestupních dopravních vazeb.

Opatření B3.2: Rozvíjení nemotorové dopravy vč. související infrastruktury a její systematické řešení.

Opatření B3.3: Podpora koncepčních a systémových řešení mobility v MČ ve spolupráci s HMP.

Priorita B4: Kvalita životního prostředí a udržitelný rozvoj

Specifický cíl: Zlepšovat kvalitu životního prostředí a zajistit udržitelnost rozvoje území MČ

Opatření B4.1: Udržitelné nakládání s územím, systematické vyhledávání a zajištění vhodných pozemků pro rozvojové aktivity MČ, vč. majetkoprávního řešení.

Opatření B4.2: Revitalizování, údržba a čistota veřejných prostranství, veřejné zeleně a vodních toků a ploch.

Opatření B4.3: Budování (ve spolupráci s HMP) šetrného, efektivně a ekologicky fungujícího odpadového hospodářství.

Opatření B4.4: Rozvíjení environmentálního vzdělávání a posilování ekologického povědomí občanů.

Priorita B5: Technická infrastruktura

Specifický cíl: Rozvíjet kapacitní a moderní technickou infrastrukturu

Opatření B5.1: Podpora modernizování, údržby a rozvoje sítí technické infrastruktury, vč. majetkoprávního řešení.

TEMATICKÁ OBLAST C – ŠKOLSTVÍ, KULTURA, VOLNOČASOVÉ AKTIVITY, TURISTICKÝ RUCH

Priorita C1: Školství a vzdělávání

Specifický cíl: Podporovat kvalitní a dostupné školství, vč. rozvoje alternativního a dalšího vzdělávání.

Opatření C1.1: **Podpora udržitelnosti a rozvoje kvality výuky, školství a školských zařízení.**

Opatření C1.2: **Prohlubování spolupráce školních, mimoškolních (volnočasových a zájmových) a soukromých institucí s důrazem na uplatnění v reálném životě.**

Opatření C1.3: **Podpora celoživotního vzdělávání a alternativních forem vzdělávání.**

Priorita C2: Kultura

Specifický cíl: Vytvářet podmínky pro všestranné kulturní vyžití a rozvoj kulturní infrastruktury.

Opatření C2.1: **Podpora kulturních subjektů a organizátorů kulturních akcí a tradičních i alternativních kulturních aktivit, vč. propagace.**

Opatření C2.2: **Koncepční rozvoj kulturní scény, včetně rozvoje kulturní infrastruktury.**

Opatření C2.3: **Podpora umění ve veřejném prostoru.**

Priorita C3: Komunitní, sportovní a jiné volnočasové aktivity

Specifický cíl: Rozvíjet a vytvářet nové prostory a aktivity za účelem setkávání a trávení volného času pro občany všech generací.

Opatření C3.1: **Budování, modernizace a údržba infrastruktury a rekonstrukce ploch pro trávení volného času pro všechny cílové skupiny.**

Opatření C3.2: **Hledání nových příležitostí pro specifické volnočasové a komunitní aktivity a podpora stávajících aktivit.**

Opatření C3.3: **Podpora aktivit zvyšujících návštěvnost a atraktivnost MČ.**

TEMATICKÁ OBLAST D – BEZPEČNOST, SOCIÁLNÍ OBLAST, ZDRAVOTNICTVÍ

Priorita D1: Sociální oblast	
Specifický cíl: Rozvíjet kvalitní nabídku služeb sociální péče na území MČ.	
Opatření D1.1:	**Podpora koordinace sociální politiky MČ včetně spolupráce organizací a spolků působících v sociální oblasti.**
Opatření D1.2:	**Rozvoj sociální infrastruktury a služeb s ohledem na vývoj ve společnosti a demografické změny.**
Opatření D1.3:	**Zvyšování informovanosti obyvatel o dostupných sociálních službách.**

Priorita D2: Zdravotnictví	
Specifický cíl: Podporovat dostupnost zdravotní péče na území MČ vč. podpory prevence a zdravého životního stylu.	
Opatření D2.1:	**Podpora zdravotnických služeb, potřebné kapacity a dostupnosti zdravotnických služeb.**
Opatření D2.2:	**Podpora prevence zdravého životního stylu.**

Priorita D3: Bezpečnost a prevence	
Specifický cíl: Posilování bezpečnosti a aktivní přístup k prevenci.	
Opatření D3.1:	**Rozvoj programů prevence kriminality.**
Opatření D3.2:	**Rozvoj programů zaměřených na integraci cizinců.**
Opatření D3.3:	**Podpora bezpečnostních prvků a ochranných systémů na území MČ.**
Opatření D3.4:	**Podpora terénních programů zaměřených na zajištění bezpečnosti v rizikových lokalitách.**

10 SEZNAM ZKRATEK

ČHMÚ	Český hydrometeotrologický ústav
ČR	Česká republika
ČSÚ	Český statistický úřad
HL. M.	Hlavní město
HMP	Hlavní město Praha
JZM	Jihozápadní Město
MČ	Městská část
MHD	Městská hromadná doprava
MHMP	Magistrát hlavního města Prahy
HMCP	Hrubá míra celkového přírůstku
HMMS	Hrubá míra migračního salda
HMPP	Hrubá míra přirozeného přírůstku
MMR	Ministerstvo pro místní rozvoj
MP	Městská policie
MPSV	Ministerstvo práce a sociálních věcí
MŠ	Mateřská škola
MŠMT	Ministerstvo školství, mládeže a telovýchovy
P+R	Park + ride
PID	Pražská integrovaná doprava
Sb.	Sbírka
SLDB	Sčítání lidu, domů a bytů
ÚMČ	Úřad městské části
ZŠ	Základní škola